

まるわかり

(とちわかリヤホ)

北方領土 BOOK

恵庭市立 松恵小学校

5年 渡辺 莉央

4 975
F4

maruman®
http://www.e-maruman.co.jp/
MADE IN JAPAN

目次

P1... 調べようと、思ったきっかけ

P2... 北方領土って?

P3.4... 人口、面積など

P5~11... 歴史編

P12~14... くらし編

P15~17... 位置

P18~19... 最新ニュース

P20~22... おまけ編

P23... 付録本

P24... 資料

P25... 道庁

～北方領土について、
調べようと思った理由～

今まで、なんの興味もなく、よく耳にして
いた北方領土。私の父が、昨年から
単身赴任で中標津町に行っています。
そんな父からよく、メールがきて、「今、ロシア
(北方領土)を見て仕事していま～す!!と、
かいてあります。そこで、私が思ったのは、
「え!!北方領土って、日本のものじゃないの
～!?」と、いう事です。そして、夏休みの
いい機会に『北方領土』について、よ
く知りたいな～ と思ったからです。

私は、北海道庁の資料、中央図書館の本
を使いました。



? 北方領土とは?

北海道の東北部の海に浮かぶ、4つの島の事です。4つの島とは、択捉島・国後島・色丹島・函舞群島のことです。

北方領土は、日本の領土です。しかしながら現在、この領土には、ロシア人が暮らしています。(終戦前、約1万7千三百人の日本人が住んでいました。)

島の名前 面積

捉提島 3,184 km²

国後島 1,499 km²

鱼丹島 253 km²

齒舞群島 100 km²

人

3,608人

7,364人

1,038人

5,281人

P3

*人口は、1945年の当時のものである。(日本人が住んでいた時)

島の名前

根掟島

国後島

色丹島

歯舞群島

P4

面積

全部合わせると、5026km²。

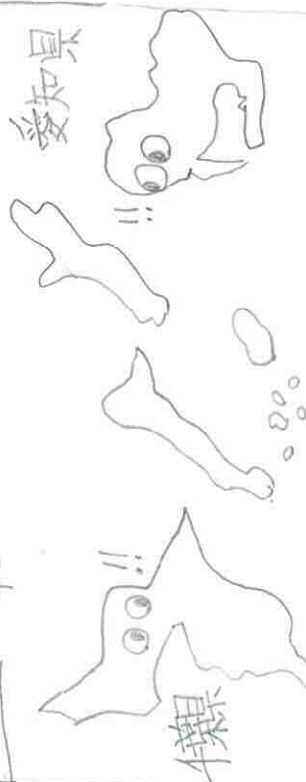
これは千葉県

愛知県とほぼ

同じくらい

面積になる。

愛知県



人口

6157人

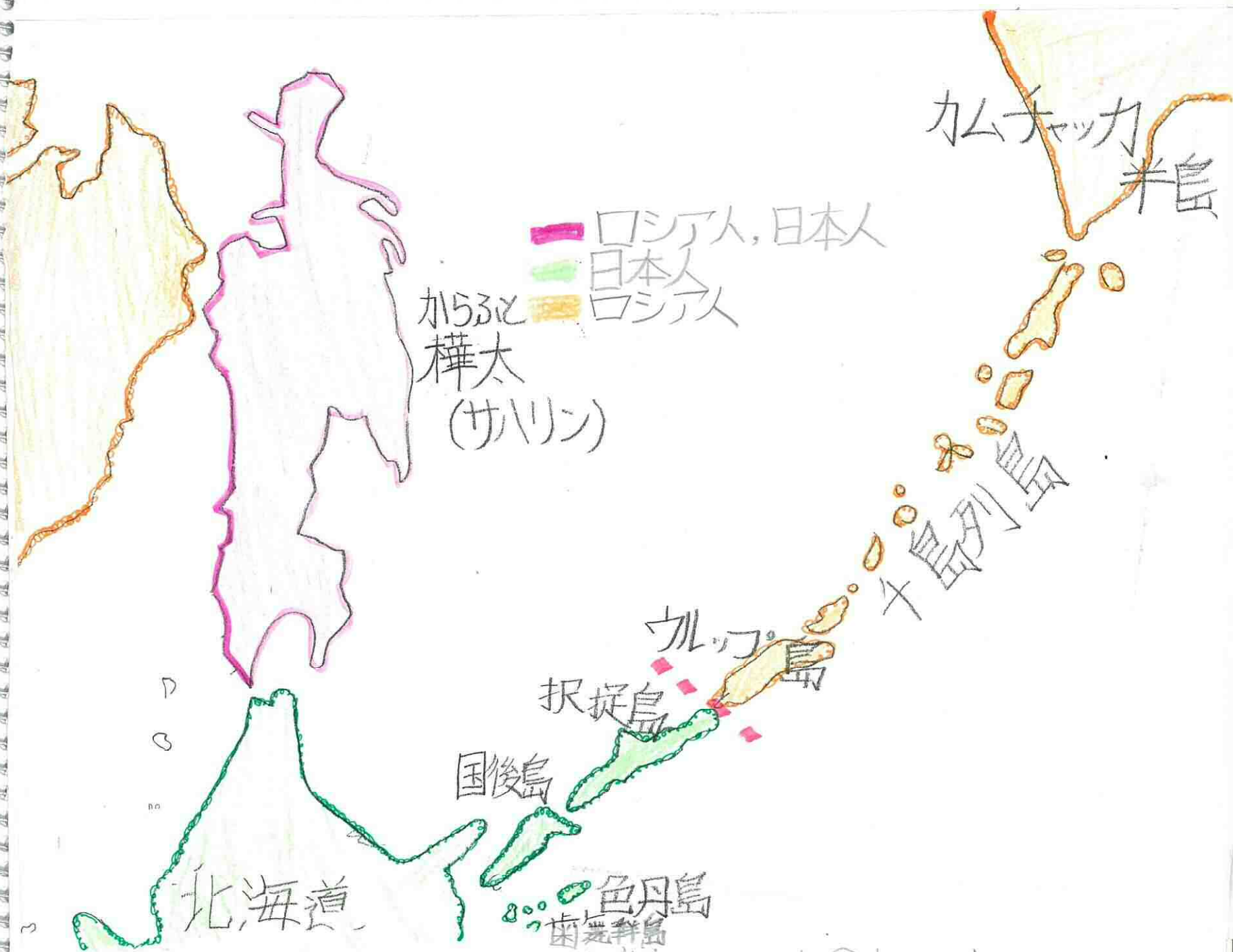
6937人

3252人

0人

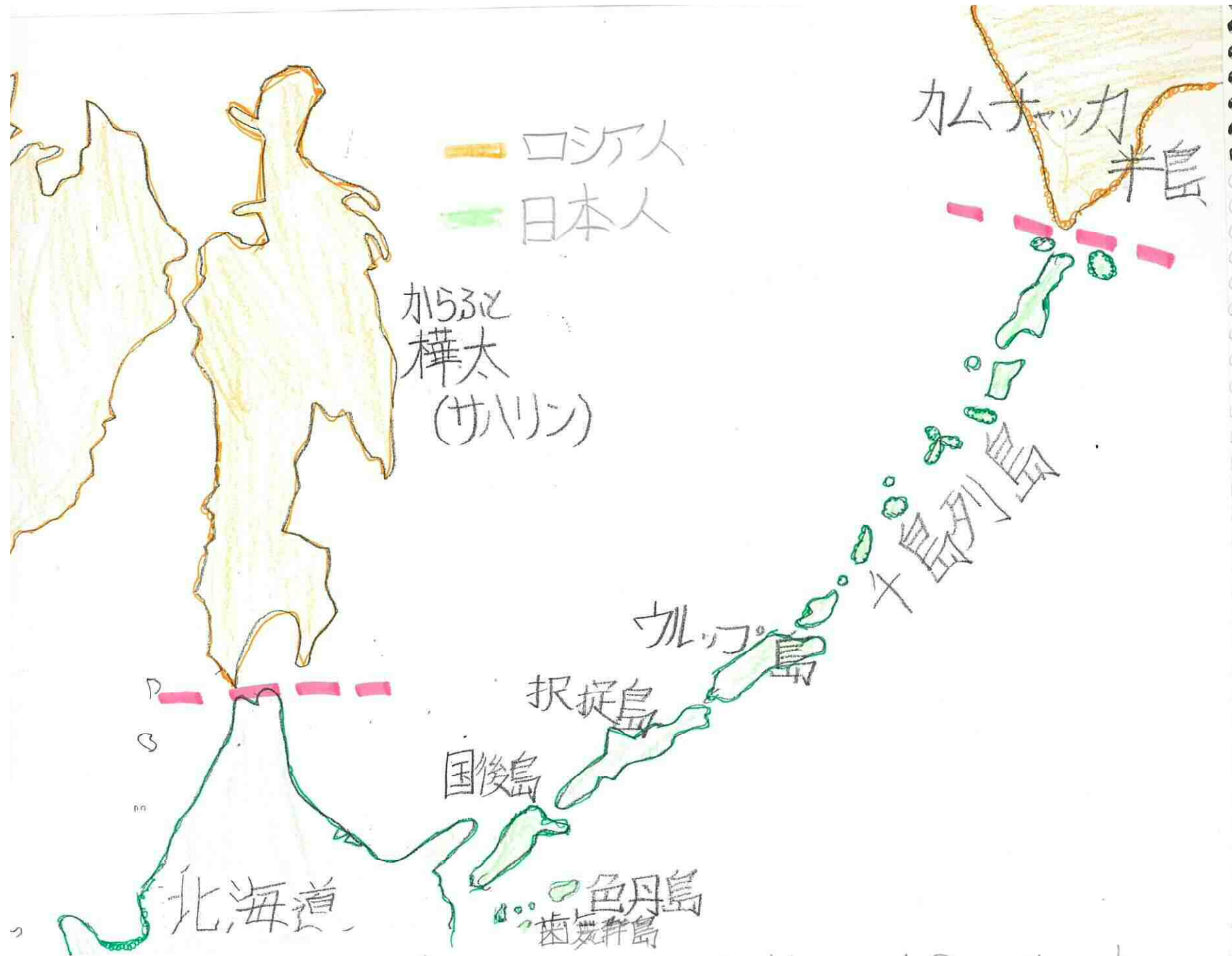
*このデータは、2009年のロシア人の人数。

~歴史編~

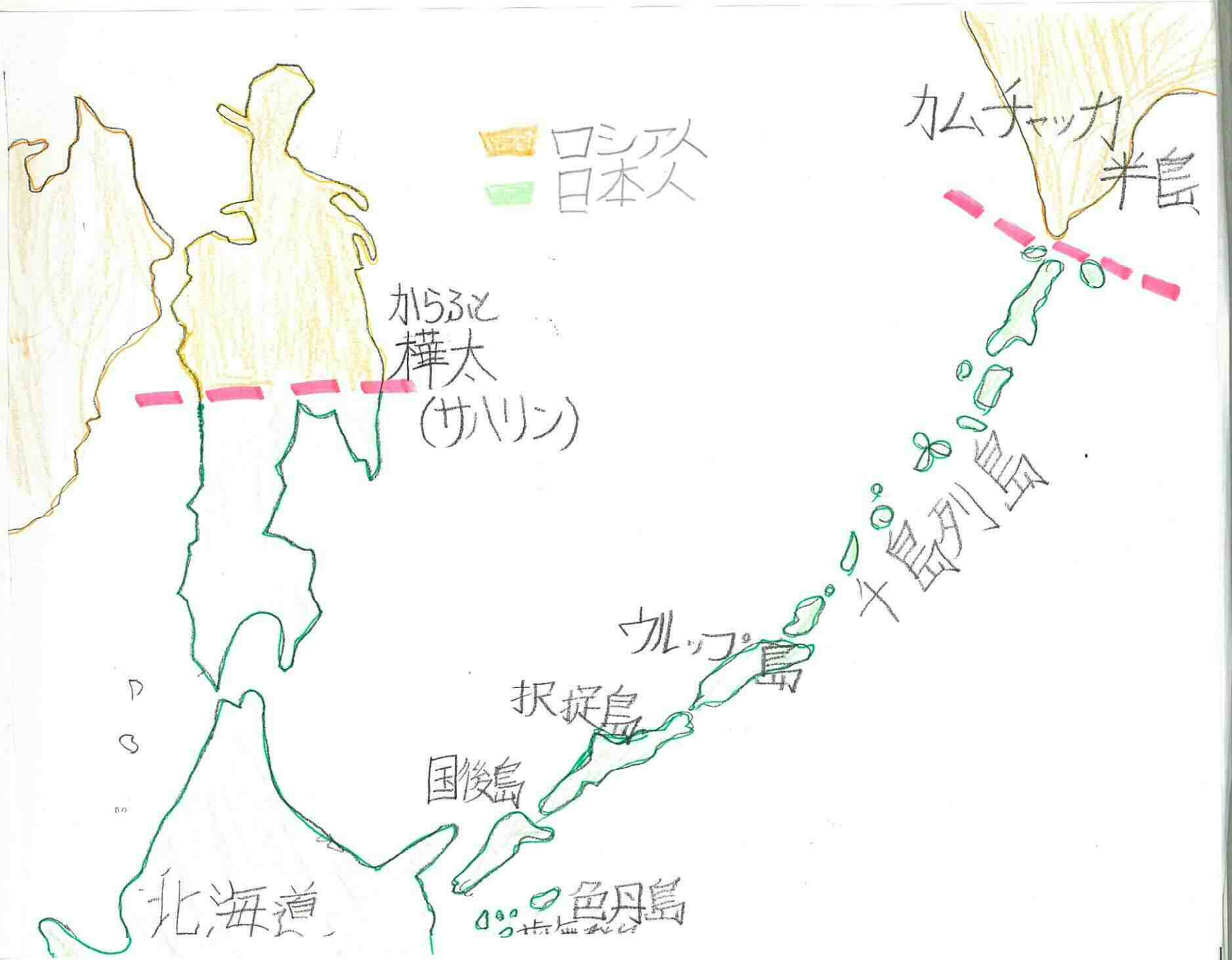


① 日露通好条約 1855年

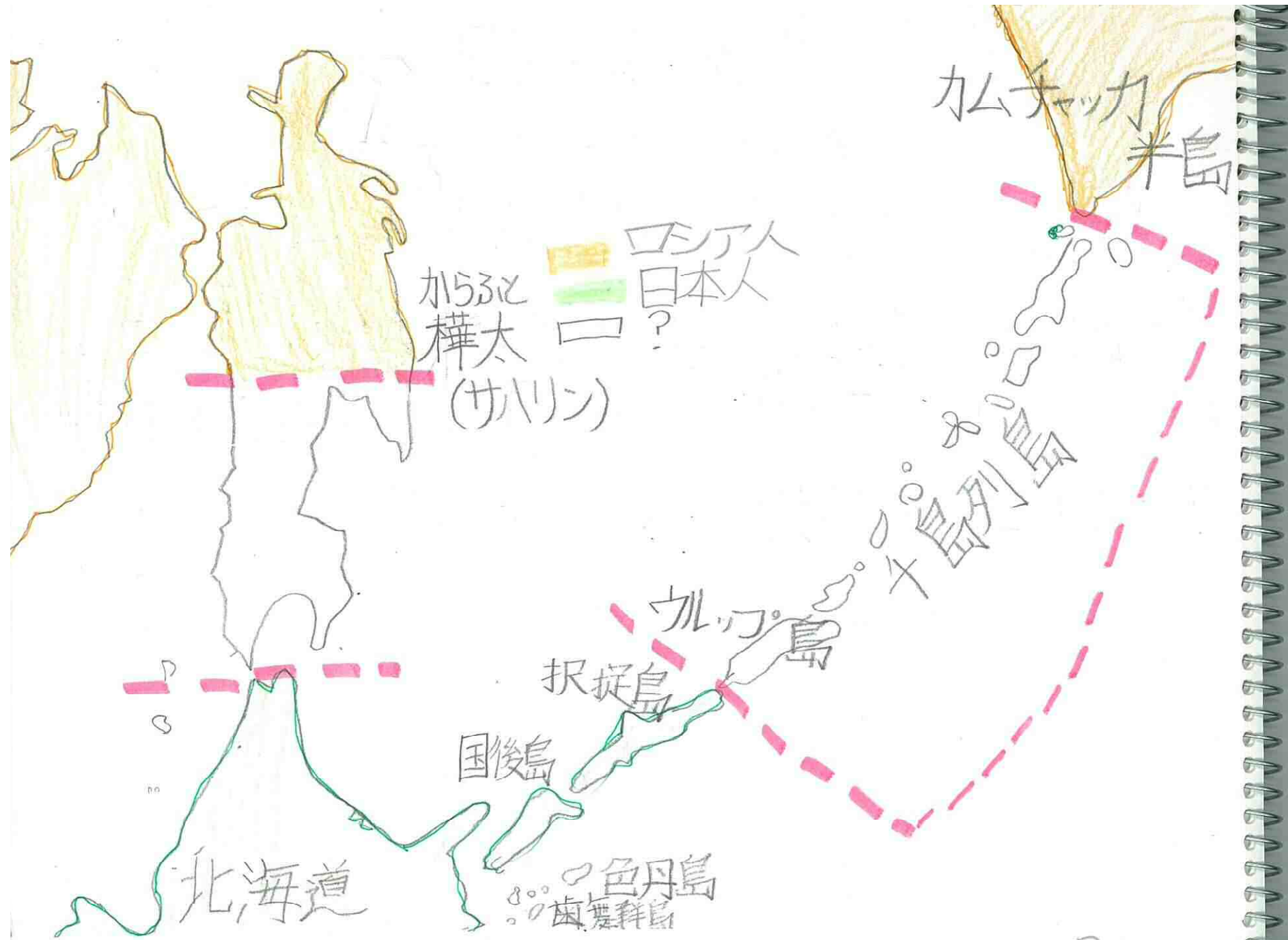
江戸時代の終わりにごろになると、ロシアが日本との取引引きを求めてくるようになり、北方領土の周りで事件がおきたため、カウツプ島と択捉島の間で国境をわけました。樺太は、両国民が住んでいました。 P5



② 樺太千島交換条約 1875年
 明治時代に入ると、ロシアが樺太
 の開発を進めたため不便となり、
樺太をロシア領として、交換にウルップ
島より北の島々(千島列島)が日本の領
土となりました。



③ポーツマス条約 1905年
1904年日本とロシアの間で、戦争が起こり、戦争後の取り決めで、樺太の南半分が日本の領土となった。



④ サン・フランシスコ平和条約 1951年
 第二時世界大戦の後、日本は平和条約に調印し、南樺太・千島列島を放棄しましたが、北方領土の4島は、日本の領土ですから、放棄した千島列島に、この4島は含めません。

P6~P8までの経緯を見て分かるように、北方四島は、いまだかつて一度も外国の領土となつた事がない我が国固有の領土であり、ロシア(ソ連)による北方四島の占拠は、法的な根拠なく行われているのです。

※ 日本では、2月7日を「北方領土の日」と定めている。1855年に江戸幕府がロシアと日露和親条約を結んだ日が、2月7日だった。

日露外交交渉

北方領土問題について政府は「我が国固有の領土である北方四島の帰属の問題を解決して平和条約を締結する」という一貫した基本方針の下、強い意思を持って外交交渉を粘り強く行っています。

日ソ共同宣言(1956年)

日ソ共同声明(1991年) ゴルバチョフ書記長

東京宣言(1993年) エリツィン大統領 細川総理
日本に来日

クラスヤルスク合意(1997年)

川奈合意(1998年)

イトクツク声明(2001年) プーチン大統領 森総理

日露行動計画(2003年) 〃 小泉総理

G8洞爺湖サミット(2008年)

最近の動き

2013年4月、安部総理として10年ぶりに公式訪露、プーチン大統領との間で首脳会談を実施しました。会談後、日露パートナーシップの発展に関する共同声明が採択されました。

草が生い茂る水晶島のポッキゼンベ墓地で営まれた慰霊祭。3日、同行記者団撮影

ほっかいど



北方領土の元島民らが四島に眠る先祖の墓参りをする「北方領土墓参」第1班(清水征支郎団長、60人)が4日午前、4日間の日程を終えて根室に帰港した。墓参りは今年で50年目を迎え、国後島の東沸墓地(10年ぶり5回目)、歯舞群島・水晶島ポッキゼンベ墓地(7年ぶり4回目)、秋勇留島オタモイ墓地(6年ぶり3回目)の3カ所を訪れ、慰霊祭をした。

「再び訪れるまで…」

北方領土墓参団が帰港

墓参団最高齢で東沸出身の山内トミさん(83)は1945年9月20日に引き揚げて以来、69年ぶりに母と兄の眠る東沸墓地を訪れた。「海で泳いだり、氷が張った池でスケートをしたりして遊んだ子供の頃の記憶がよみがえった。生まれ故郷でありながら自由には来場できない。これが最後だと思っただけ強い願いを込めて手を合わせました」と話した。

同じく東沸出身の清水征支郎団長(75)は、祭壇の前に立ち胸がいっぱいになったと涙ぐみながら「再びこの地を訪れるまで安らかに眠りください」と追悼の言葉を述べた。3日の水晶島訪問は霧のため一部行程を変更したが、ポッキゼンベ墓地では団員そろって「ノサップの舟歌」を合唱し、感極まって涙する元島民の姿も見られた。(同行記者団)

生まれた所なのに自由に行き来できないって、とてもかわいそう。自分だったら」と考える

P11

～くらし編～

戦前のくらし

豊富な水産資源を原料にした食品加工もかんたんだら？


島の人はおもに漁業を営んできました。コングをはじめ、サンマ・サケ・マス・ニシン・タラ・グジラなど海の幸に恵まれていました。カニなどは、工場でかんづめにされてきました。

人々の楽しみは小学校の運動会・学芸会・お祭りでした。地いきごとで、時期はちがっていましたが、とても、おおさわぎでした。

北方四島には小学校が39校あり、約3,000人の児童がいました。

冬は、きびしく吹雪の日が多く、電気、ガス、水道もありません。しかし、島の人たちは、毎日仲良く平和に暮らしていたそうです。

戦後のくらし



学校は、小中高一貫の11年制を採用している。町の建物や生活習慣などは、カリロシア式になっている。1992年(平成)から、日本人と北方四島に住むロシア人がおたがいパスポート・ビザなしで訪問する「四島交流」が行われている。3種類あります。
(1) 北方墓地 (2) 四島交流 (3) 自由訪問

(1) 1964年から実施されていて、その後たびたび中断されていりましたが、今は四島すべてで実施されています。

(2) 増進と友好を深め、北方領土問題の解決を目的としている。

今後...



解決の道はないの？

たかいいに歩みよた
解決案も提案されてい
る

4島一括返還

日本政府の基本的な考え。

3島を返還


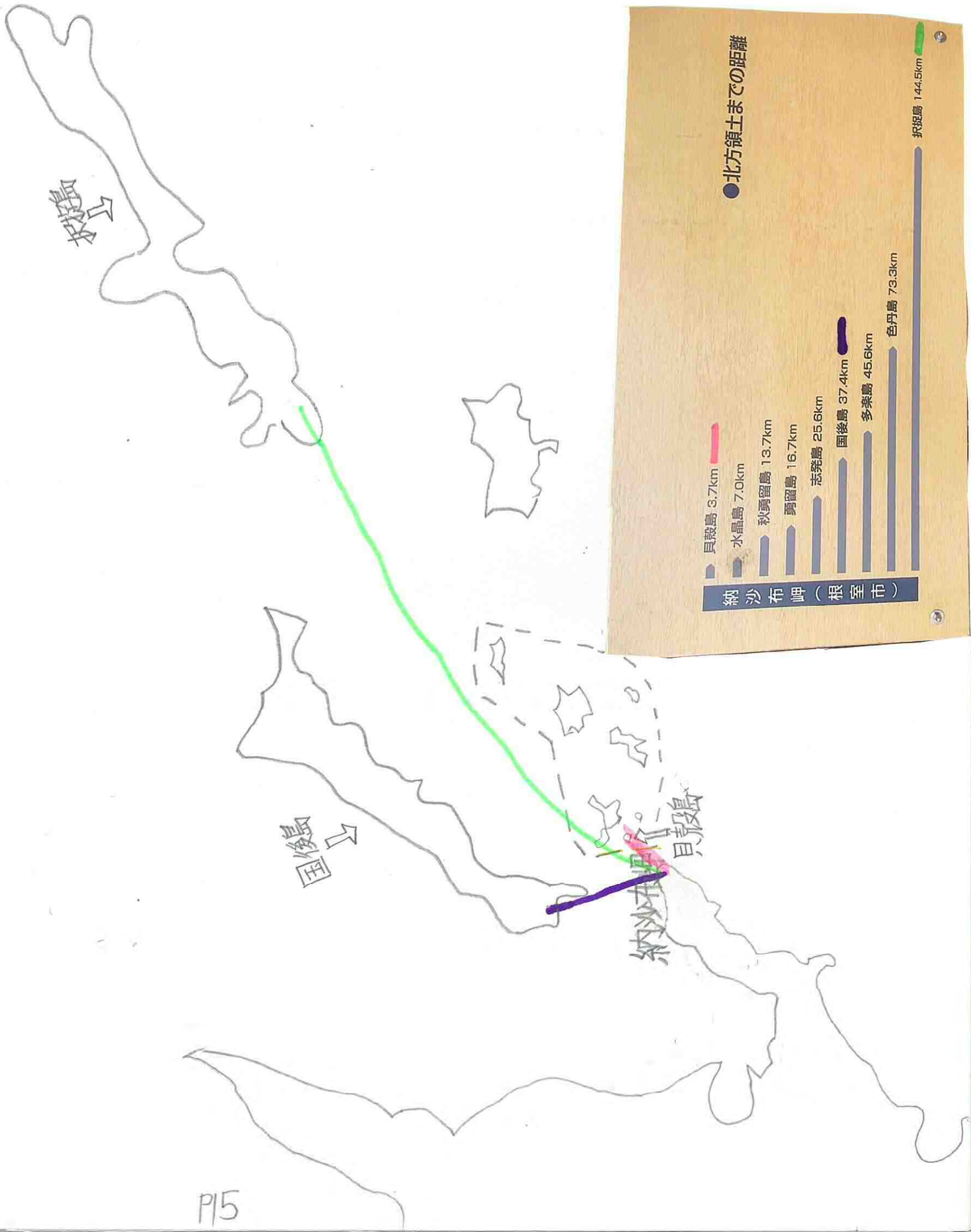
択捉と国後の間に国境線を引き3つの島が返還される。

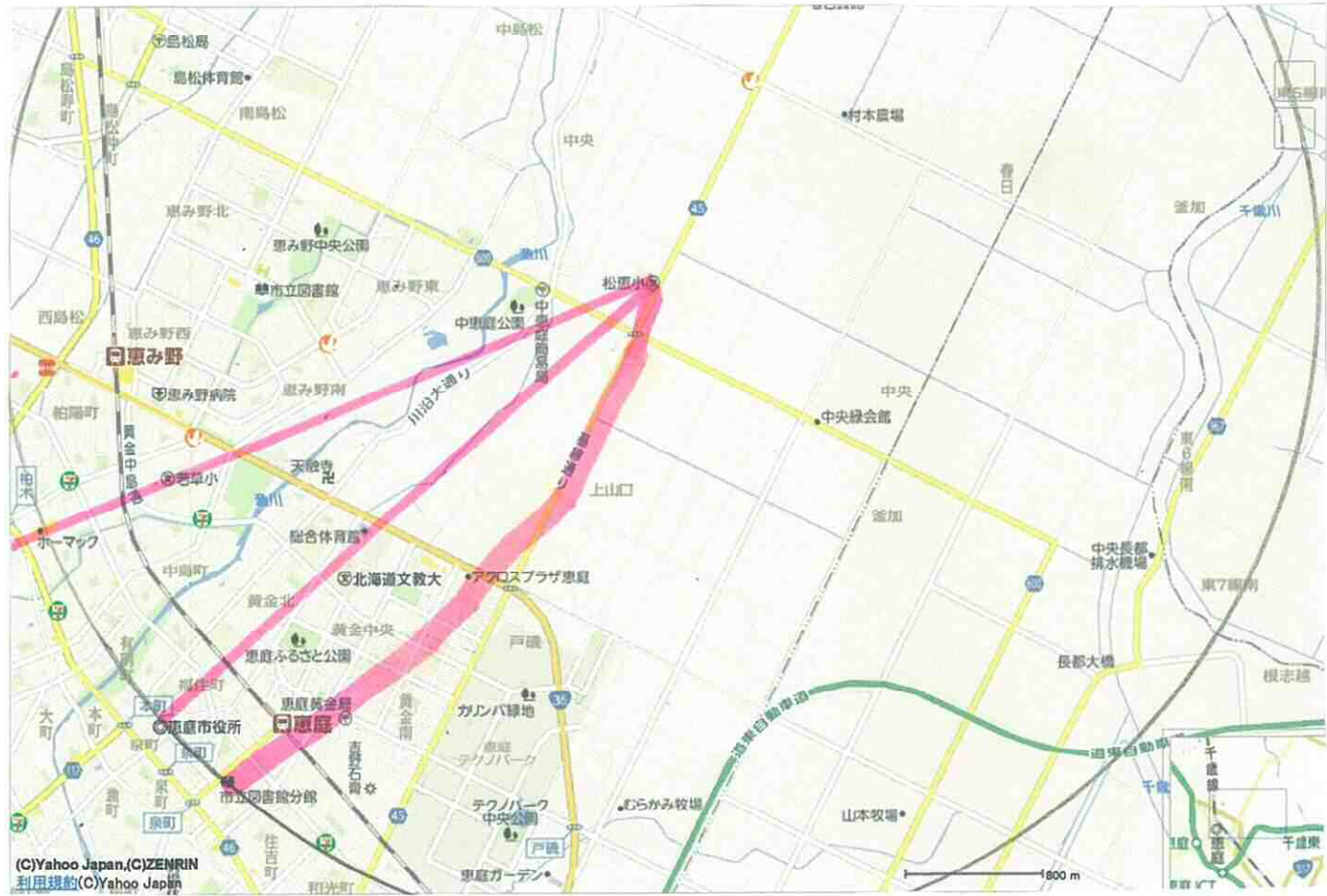
半分の面積を返還

4島全体を面積で半分に分け、その一方(択捉の4分の1と3島)が返還される。

～考察～

私は、半分の面積を返還、かいいなと思います。
択捉島は、ロシアの人と協力して、工場を建てたり、
仕事をしたたりして、良い所を分かりあえて、悪い所
は、受けられるようにして、仲良くしたいです。



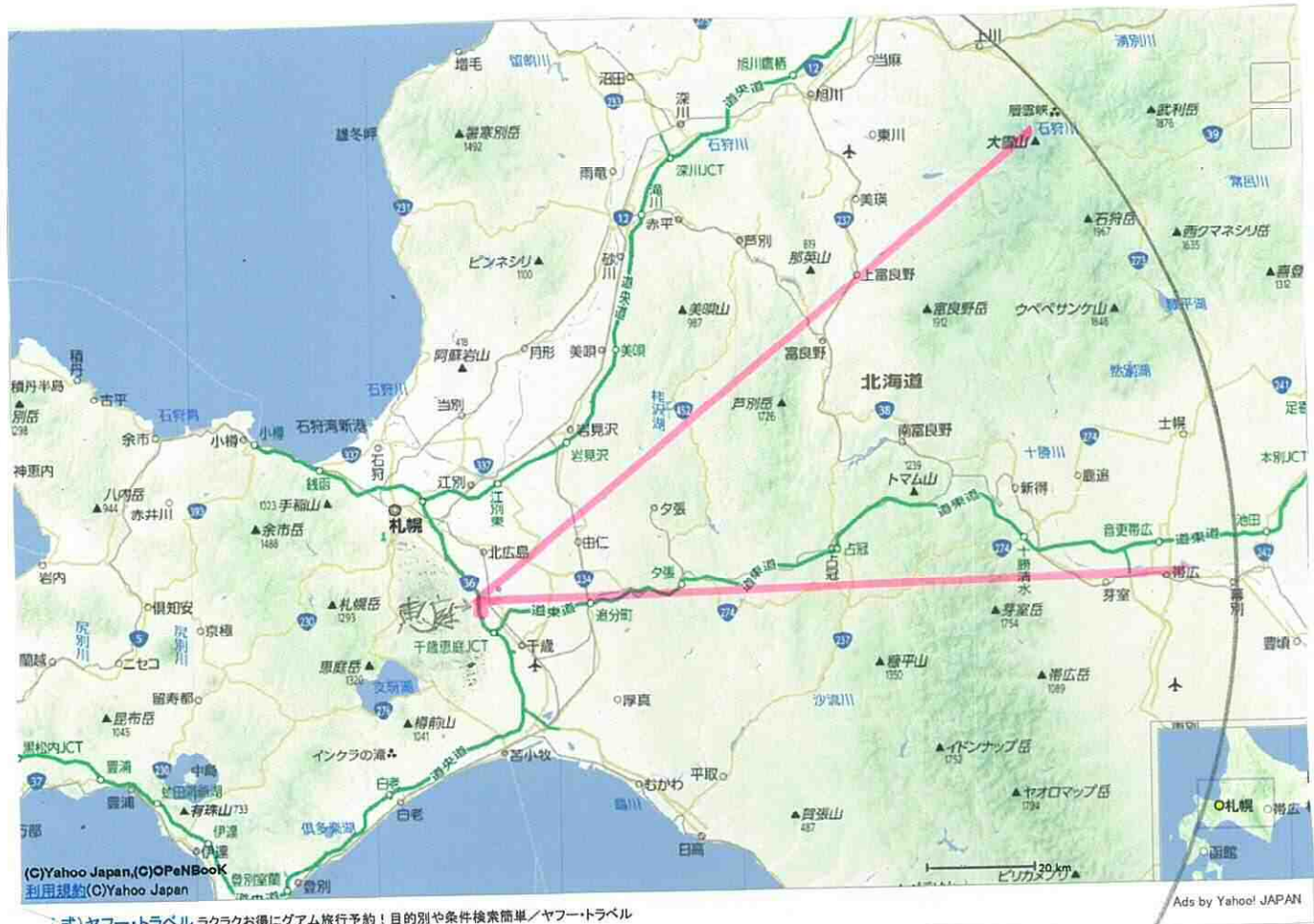


納沙布岬から

貝殻島 ... 3.7km

だいたい松恵小学校から、学び館や
ホームック、恵庭市役所辺りの所です。

「こんな風に考えると、とても近く感じる
な〜」と思いませんか？



約沙布岬から
 択捉島... 144.5 km

だいたい恵庭から、大雪山や帯広辺りの所です。

こんな近くに、ロシア人が住んでいるなんて??
 びっくり!

最新 ニュース

(2014年 8月14日 12:16) 北海道新聞より

政府は13日に、ロシア国防省が12日発表した千島列島での軍事演習が、国後島と択捉島で行われていることを確認し、ロシアの代理大使を外務省に呼んで、抗議しました。安倍首相は、「受け入れることはできない。」と述べました。ウクライナ問題のえいきょうで、プーチン大統領の訪日が遠のく中、日ロ関係は一段と冷え込みそうです。

(2014年 8月16日 12:20)

北方領土地形図92年ぶり更新!

国土地理院は北方領土の地形図を92年ぶりに更新し、日本最北端の択捉島のカモイブツカ岬の位置が南へ10m修正されました。

北方領土は、現地調査ができないため、国土地理院では、5年前から衛星画像で新たな地形図の作成にあたってきました。

これまでに、国後島と歯舞郡島の地形図は更新されていて、このほど新たに択捉島と色丹島の縮尺2万5千分の1の地形図が完成しました。



根室市には、たしかに
『北方領土返還』について
のかんばんがたくさんあ
ります。

え!! かんばんの日本語
の下は、ロシア語?



金物屋のかんばんも
ロシア語?
全てロシア語のかんばんも~?
読めない...



返せ!!とか、言ってるけど、
ロシア語で、かいてある?

東庭にはなし!



外国人の観光客が
たくさん来るんだな~

標別からみた国後島

天候は悪いです...



天気が良いとは、きりみえませぬ

ロシア語で書かれている!



私が使った資料や本です。



私の家から近い『学び館』に行きましたが、本が古かったのでおばあちゃんに札幌中央図書館で司書さんに借りてもらいました。

竹島問題や尖閣諸島問題、北方領土問題などの事がわかりやすくかいておもしろいマンガもなっています!!



私が使った資料です。

中学生用
北方領土問題学習資料

北方領土って どんなところなの？

小学生用学習資料
2013年版

知っていますか？日本の北方領土

—北方領土は日本固有の領土です—



北方領土学習資料

北方四島の地名図 地名を楽しみながら 覚えよう。

※地名の説明は裏面に記載されています。

戦の終了後60年以上にわたって未解決の領土問題—これ
が存在しています。


北海道島の東方に近接する四つの島々、即ち択捉島、国後

に引き継いできたもので、いまだかつて一度も外国の領土と
年の日露通好条約により、当時、択捉島とウルップ島の
れ、北方四島は日本の領土として平和裡に確定されまし
月9日、ソ連邦は、当時まだ有効であった日ソ中立条約
ツダム宣言を受諾し降伏の意図を明確に表明した後、8
不法に占領してしまいました。当時、これらの島々には
1949年までに日本人島民全員がソ連により強制的



国後島

興味のある方は、見てみてください！?
読み終わったら、しまってください！?



道庁で、いろいろな事が
学べます

とても楽しいです!!

第5回恵庭市小中学生
調べる学習コンクール
応募カード

受付番号※記入不要

□に L を入れ、必要事項を記入してください。

002

※次の個人情報については、「本コンクール」及び「全国コンクール」以外の目的には使用しません。

応募部門 小学生の部 中学生の部

とてもわかりやすい

作品タイトル まるわかり 北方領土 Book

ふりがな わたなべ りお

応募者氏名 渡辺 莉央

2名以上で1作品に
取り組んだ場合 人
※全員の名前を書いてください。(別紙可)


学校名

担当者名

恵庭市立 松恵小 学校 [5] 年生 (先生)

<作品づくりのポイント2>

- ★調べる学習には、「学校図書館や市立図書館の本で調べる。」「インターネットで情報を集める。」「見る、聞く、試してみるなど、自分が経験することで調べる。」などの方法があります。
- ★「調べ学習をしてみたい、でもテーマが決まらない」というときは市立図書館に相談してみましょう。





北方領土学習資料

北方四島の地名図

地名を楽しみながら 覚えよう。

※地名の説明は裏面に記載されています。



知っていますか？日本の北方領土

—北方領土は日本固有の領土です—

○ 日本とロシア連邦の間には、第二次世界大戦の終了後60年以上にわたって未解決の領土問題—これを私たちは「北方領土問題」と呼んでいます—が存在しています。

私たちが「北方領土」と呼んでいるのは、北海道本島の東方に近接する四つの島々、即ち**択捉島、国後島、色丹島**及び**歯舞群島**の「北方四島」です。

○ 北方領土は、日本国民が父祖伝来の地として受け継いできたもので、いまだかつて一度も外国の領土となることがない日本固有の領土です。**1855年**の日魯通好条約により、当時、択捉島とウルップ島の間自然に形成されていた国境線が法的に画定され、北方四島は日本の領土として平和裡に確定されました。しかし、第二次世界大戦末期の**1945年**8月9日、ソ連邦は、当時まだ有効であった日ソ中立条約を無視して対日参戦し、8月14日に我が国がポツダム宣言を受諾し降伏の意図を明確に表明した後、8月28日から9月5日までの間に四島のすべてを不法に占領してしまいました。当時、これらの島々には約1万7千人余りの日本人が暮らしていましたが、**1949年**までに日本人島民全員がソ連により強制的に退去させられました。

○ **1951年**、日本は、連合国48カ国とサンフランシスコ平和条約に署名しましたが、ソ連は同条約への調印を拒否しました。このため、日本とソ連との間で個別の平和条約を結ぶための交渉が始まりましたが、平和条約の内容となるべき重要な問題の中で、領土問題が未解決のため、現在も、日本とロシア連邦の間では平和条約が締結されておらず、北方四島はロシア連邦によって不法に占拠されたままとなっています。

○ 私たちは、日本固有の領土である北方四島の帰属の問題を解決することにより平和条約を締結し、日本にとって重要な隣国であるロシア連邦との間に真の相互理解に基づく安定的な関係を確立することを願っています。



■北方領土の位置、面積

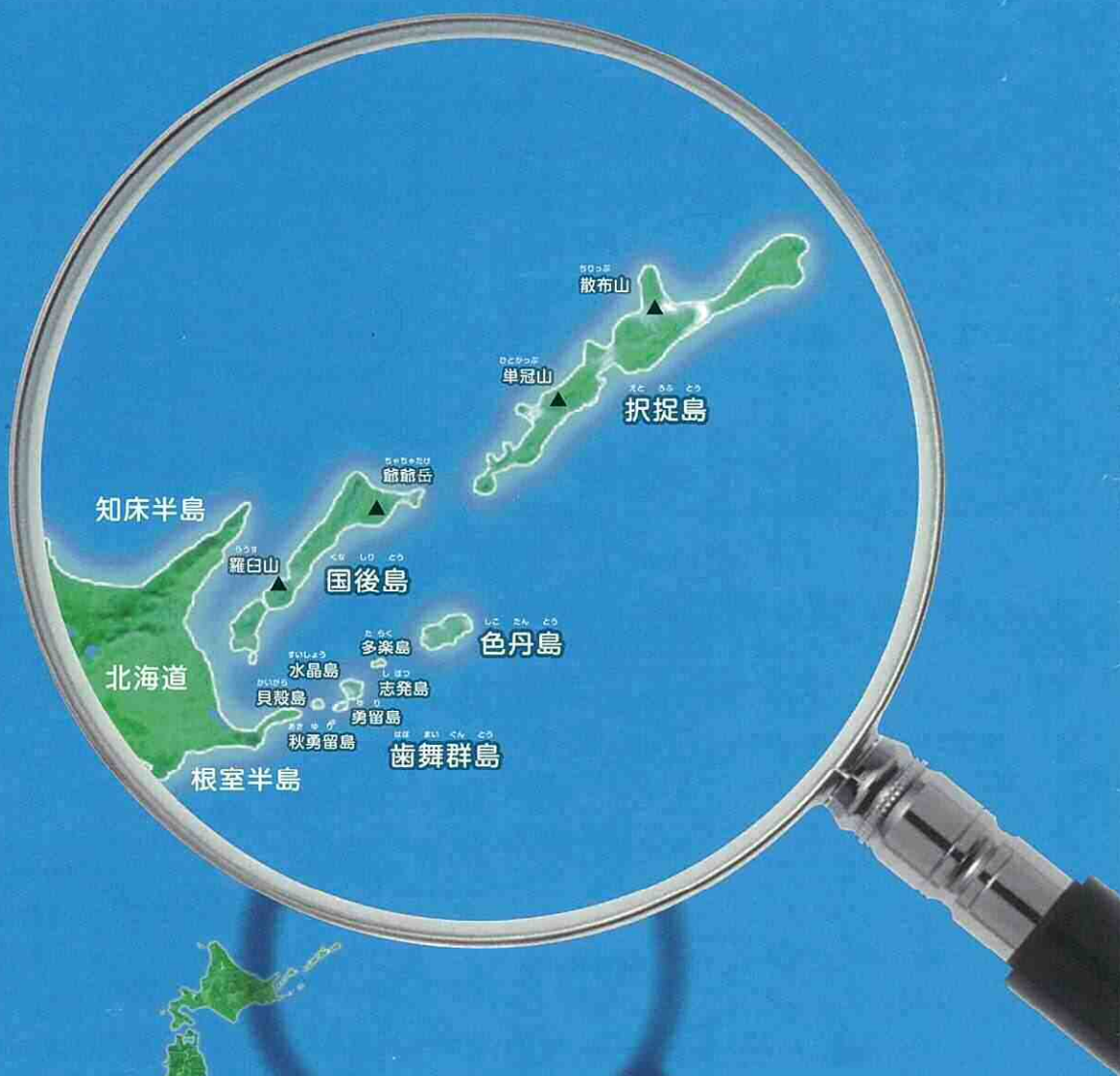
	面積 (k㎡)	北海道本島からの距離 (km)	1945年当時の人口
択捉島 (えとろふとう)	3,184	144.5	3,608
国後島 (くなしりとう)	1,499	16.0	7,364
色丹島 (しこたんとう)	253	73.3	1,038
歯舞群島 (はほまいぐんとう)	100	3.7	5,281

北方四島は、北海道本島の東方に隣接して位置しており、一番近い歯舞群島の貝殻島は根室の納沙布岬から3.7kmしか離れていません。四島を合わせた総面積は約5,036k㎡で千葉県(5,082k㎡)や愛知県(5,116k㎡)の面積に相当します。



納沙布岬上空から見た歯舞群島

北方領土



考えよう みんなで解決 北方領土




独立行政法人 北方領土問題対策協会

編集協力：内閣府北方対策本部・外務省

北方領土って どんなところ？


小学生用学習資料
2013年版



みなさんで北方領土について学習してみましょう!!

羅臼町から望む国後島

みんなで北方領土の
自然や歴史を調べて
みよう



元島民のお話 (根室市在住・鈴木咲子さん)

私は昭和13年、^{えとろふとう}択捉島に生まれて小学4年生まで暮らしました。齒舞群島・色丹島・国後島・択捉島の北方四島は、昔、日本人が開拓して住むようになったところです。

昭和20年8月15日に第二次世界大戦が終わりましたが、そのあと8月28日にソ連の軍隊が私の住む択捉島に上陸してきました。

そして、日本人が島から追い出され、60年以上が^た経った今でも返してくれないままなのです。

では、北方領土について
調べてみましょう。



北方領土問題を学ぼう

中学生用
北方領土問題学習資料

2014年版



おくしりとう やぎしりとう
奥尻島や焼尻島より
ずっと近いのね。

歯舞群島、色丹島、国後島、択捉島の北方四島(北方領土)は、いまだかつて一度も外国の領土となったことのない日本固有の領土です。

この学習資料は北海道に住む中学生の皆さんが北方領土について正しい知識を身に付けられるように作成しました。北方領土の地理・歴史、返還運動について学び、北方領土問題をみんなで考えましょう。



択捉島に建てられた「大日本恵登呂府」の標柱

叫びの像から望む国後島



海の向こうに見える島に対して、どのような思いがこめられているのだろう。