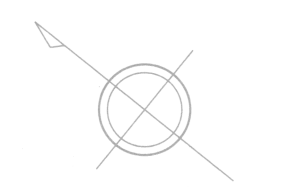
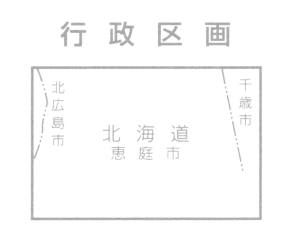
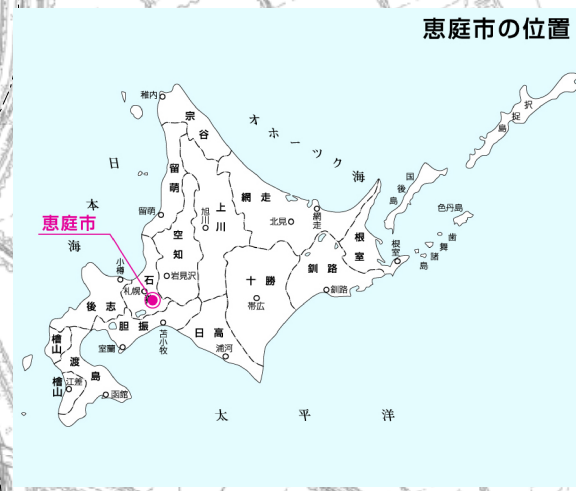
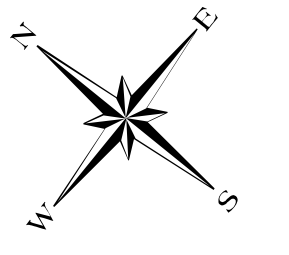


千歳恵庭圏都市計画図（恵庭市）Scale=1：10000

注意：本図は『参考図』であり、用途地域を証明するものではありません。詳細については、「まちづくり推進課」へお問合せ下さい。



凡 例		
用途地域	容積率(%)	建ぺい率(%)
■	第一種低層住居専用地域	60 40
■	第二種低層住居専用地域	80 50
■	第一種中高層住居専用地域	200 60
■	第二種中高層住居専用地域	200 60
■	第一種住居地域	200 60
■	第二種住居地域	200 60
■	近隣商業地域	300 80
■	商業地域	400 80
■	準工業地域(特別工業地区)	200 60
■	工業地域(特別工業地区)	200 60
■	工業専用地域	200 60
■	市街化調整区域	
■	準防火地域	
■	防火地域	
■	都市計画道路	
■	都市計画公園	
■	都市計画緑地	
■	土地地区画整理事業	
■	市街地再開発事業区域	
■	地区計画区域	
■	D.L.D (令和2年国勢調査)	

