

恵庭市都市計画情報閲覧サービスの使い方について

恵庭市都市計画情報閲覧サービス

都市計画の区域は概ねの位置であり、あくまで参考図です。情報は、令和3年3月23日現在のものです。

住所または場所の検索

ご利用上の注意

「恵庭市都市計画情報閲覧サービス」の利用条件

本サービスを利用するためには、その都度、以下の利用条件に同意いただくことが必要です。本サービスを利用される方は、この利用条件に同意したものとみなされます。

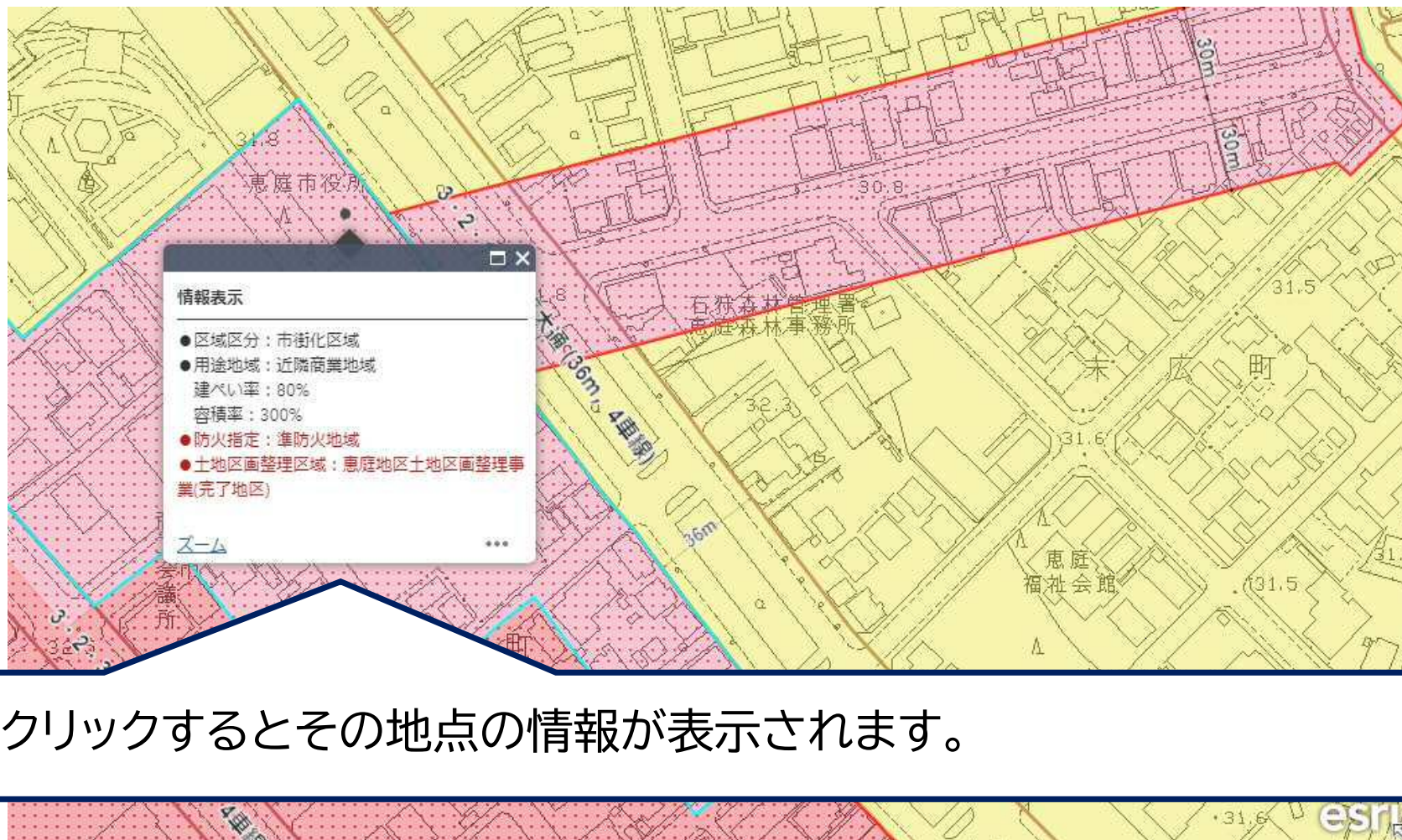
1. 本サービスが提供する情報は、都市計画情報やその他の内容を証明するものではなく、権利関係には使用できません。それぞれの地図情報は、地図の精度上およびデータの作成上の誤差を含んでおり、概略位置と情報を示す参考図としてご利用ください。
2. 最新の情報や各種区域等の正確な境界を確認したい場合や、不動産取引等の権利や義務が発生する行為に関連して情報等を確認する場合は、本サービス内の左側ウィンドウにある「お問合せ窓口一覧」をご参照の上、各担当窓口にお問合せください。
3. 本サービスの情報は、本市の保有する全ての情報を掲載しているものではありません。表示内容をよくご確認の上、ご利用ください。また、常に最新の情報を表示しているものではありません。

上記の利用条件に同意します

OK

ご利用上の注意をご一読のうえ、「上記の利用条件に同意します」にチェックを入れ「OK」をクリックします。

情報の表示について



地点をクリックするとその地点の情報が表示されます。

地図画面の操作について

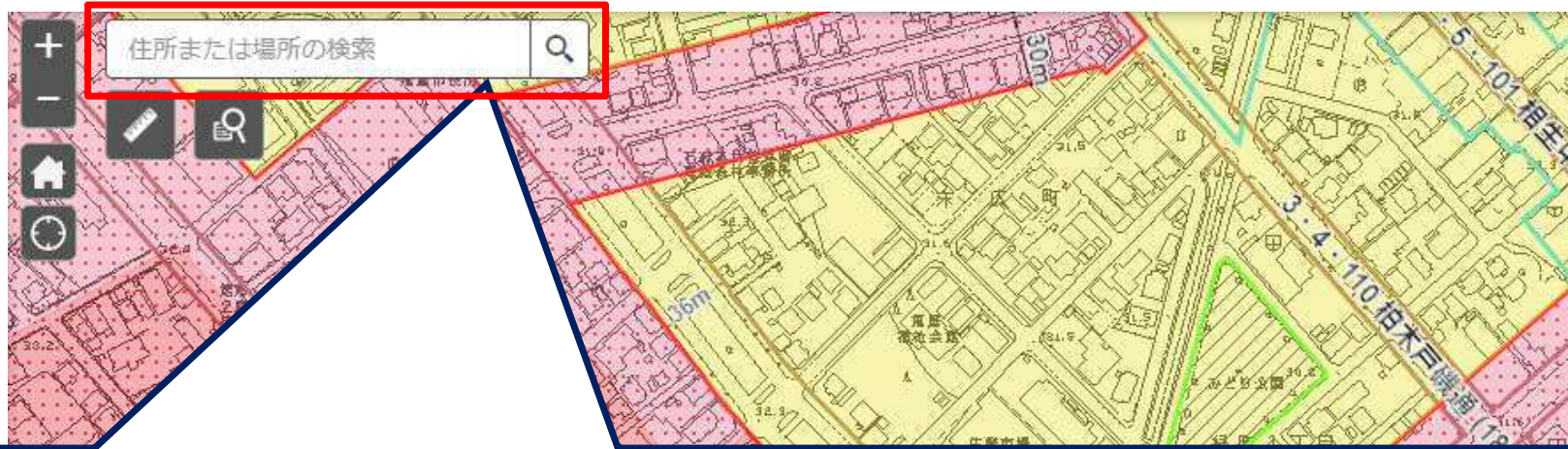


拡大表示

初期表示位置に戻ります。

GPS等位置情報が取得できる機器がある場合には現在の場所を表示します。

住所検索について



この欄に住所や「恵庭市役所」などの建物名を入力します。

例)

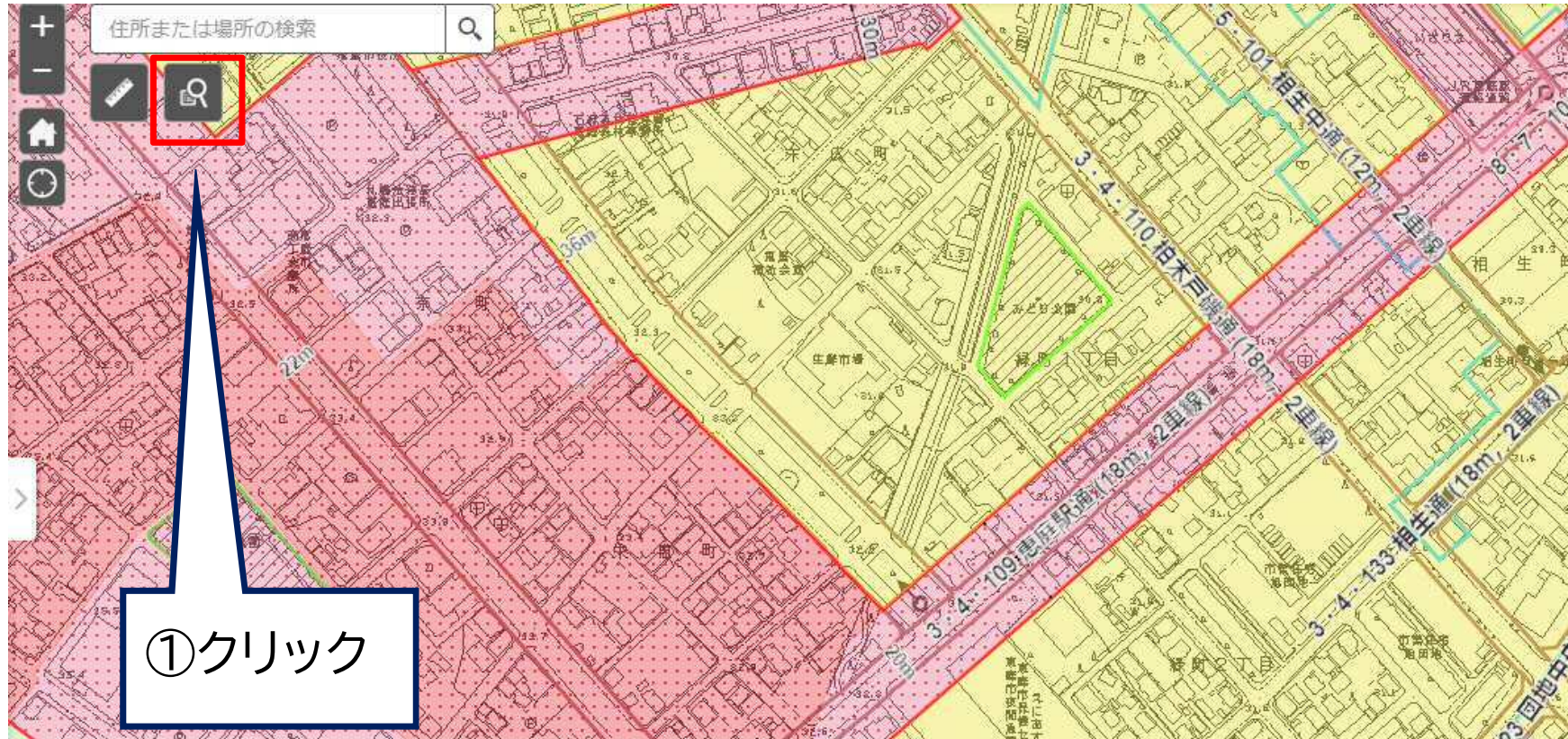
恵庭市京町1番地

恵庭市役所

注意点

- ・住所は「恵庭市」から入力してください。
- ・施設名で検索した場合、恵庭市以外の土地が表示されることがありますので、可能な限り住所にて検索してください。

地番検索について①



地番検索 ×

検索条件	結果
地番検索	
五十音を選択 き	
字名を選択 京町	
本番を選択 1	
適用	

②検索条件として字名の「五十音」、「字名」、地番の「本番」、「枝番」を順にリストから選択し「適用」をクリックすると検索結果が表示されます。「字名」や「本番」までの入力でも検索することができます。

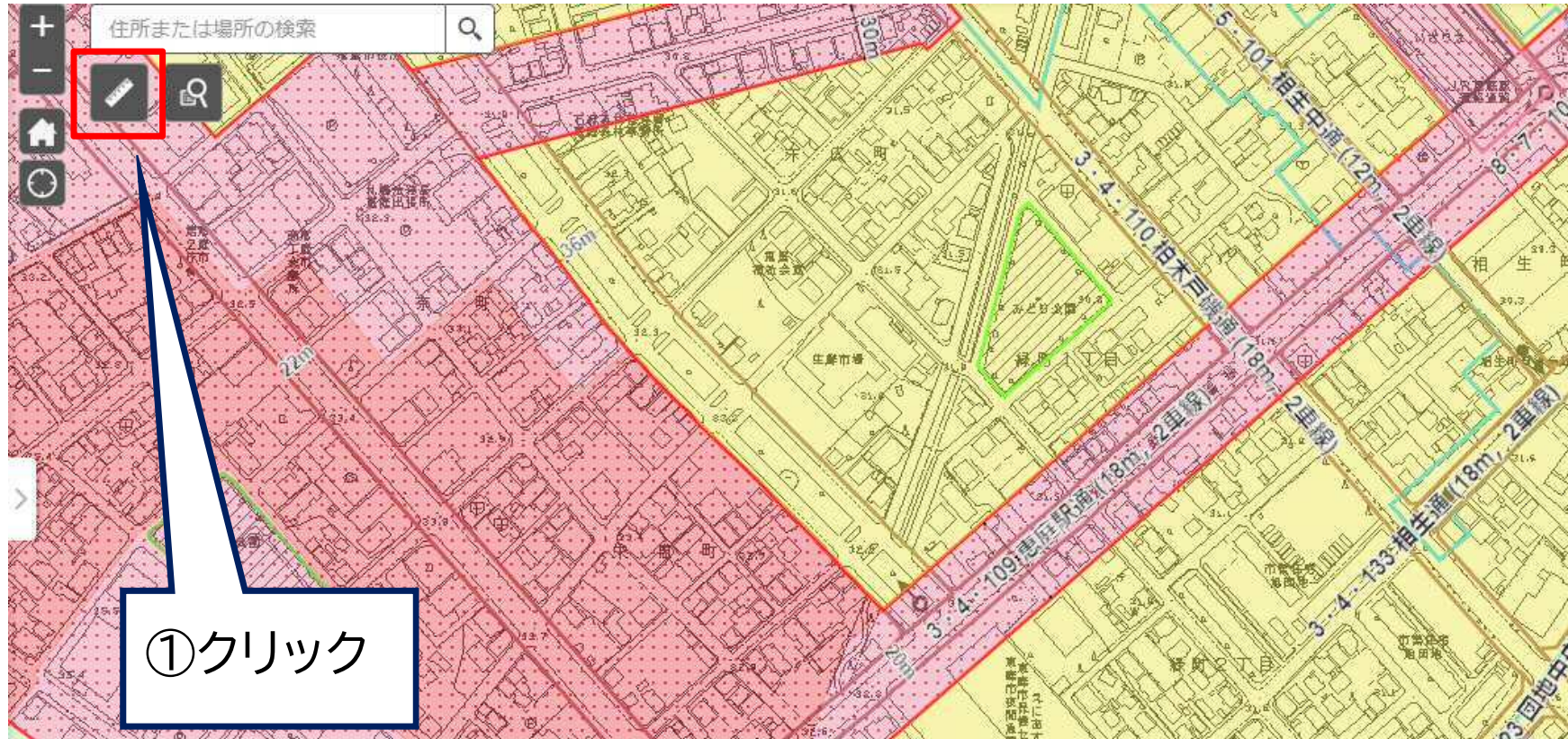
地番検索 ×



検索条件	結果
地番検索_クエリ結果	...
表示されたフィーチャ:1/1	☰↑
● 京町/1	^

②検索結果のリストからクリックした場所が画面中央に表示されます。ポップアップを表示しますので「ズーム」をクリックと拡大表示します。



計測について



②面積計測の場合は  をクリック
距離計測の場合は  をクリック

計測



平方メートル ▼

計測結果

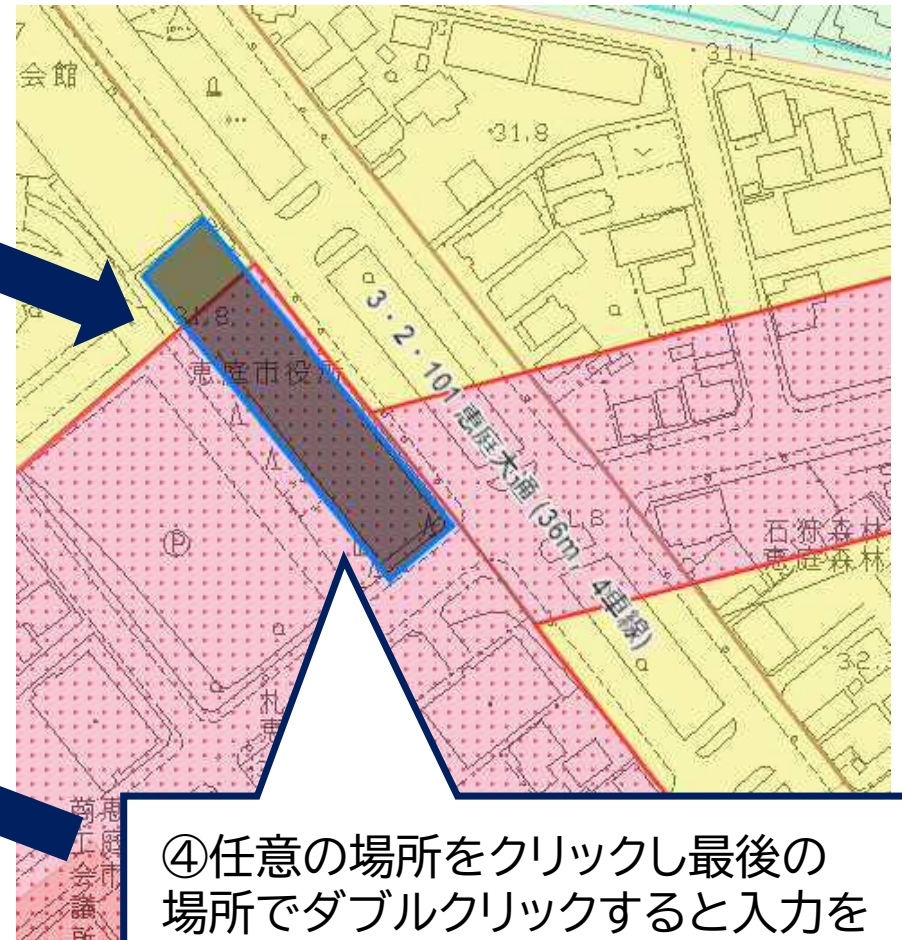
③単位を選択

1,924.8 平方メートル

消去

⑤計測結果が表示されます。

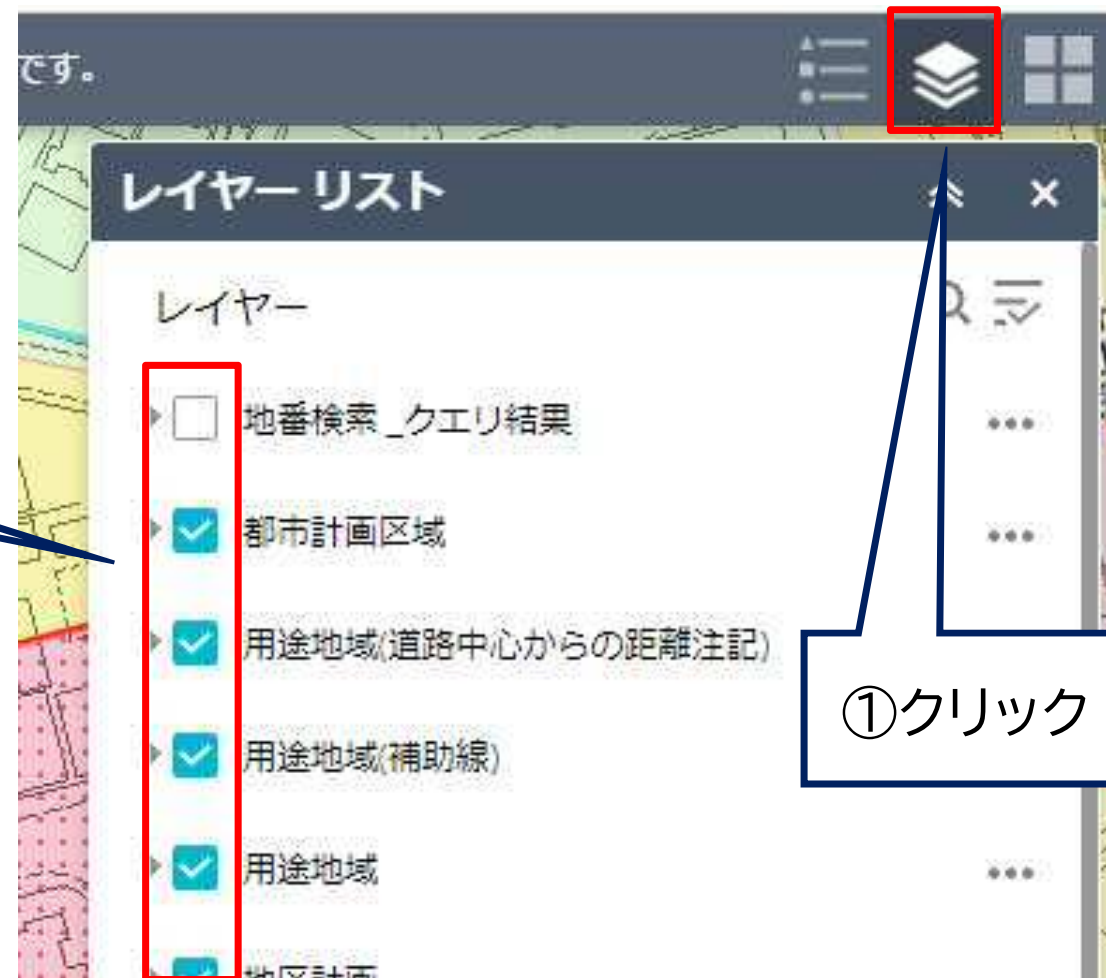
押す Ctrl キースナップを有効にします



④任意の場所をクリックし最後の
場所でダブルクリックすると入力を
終了します。

レイヤーリストについて

②チェックマークはレイヤーの表示・非表示の状態を表します。クリックすると表示・非表示を切り替えることができます。



①クリック

凡例について



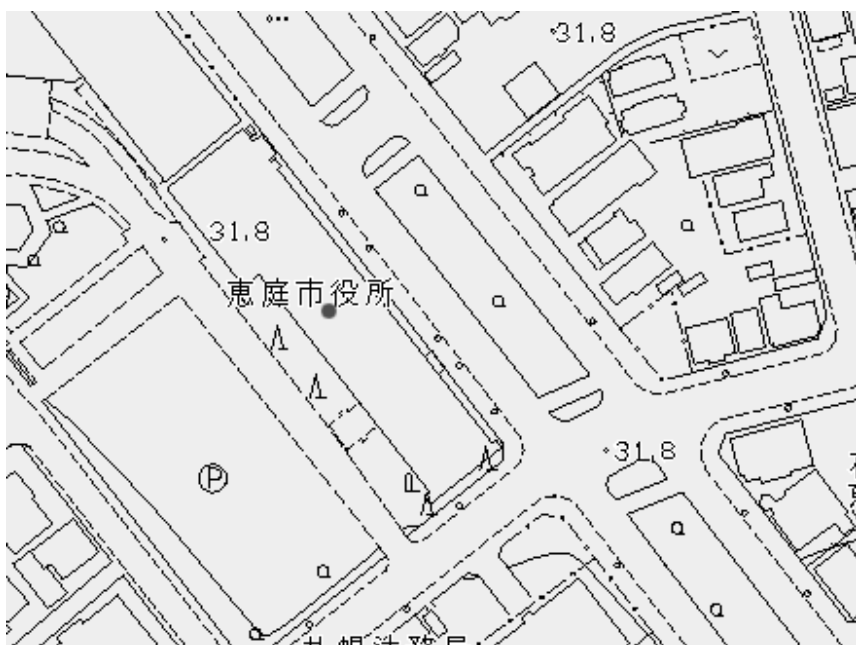
①クリック

背景の切り替えについて



①クリック

②任意の背景をクリック



③背景が切り替わります。
背景切り替えすると、元の背景に戻らない場合があります。その際はページの更新を行ってください。