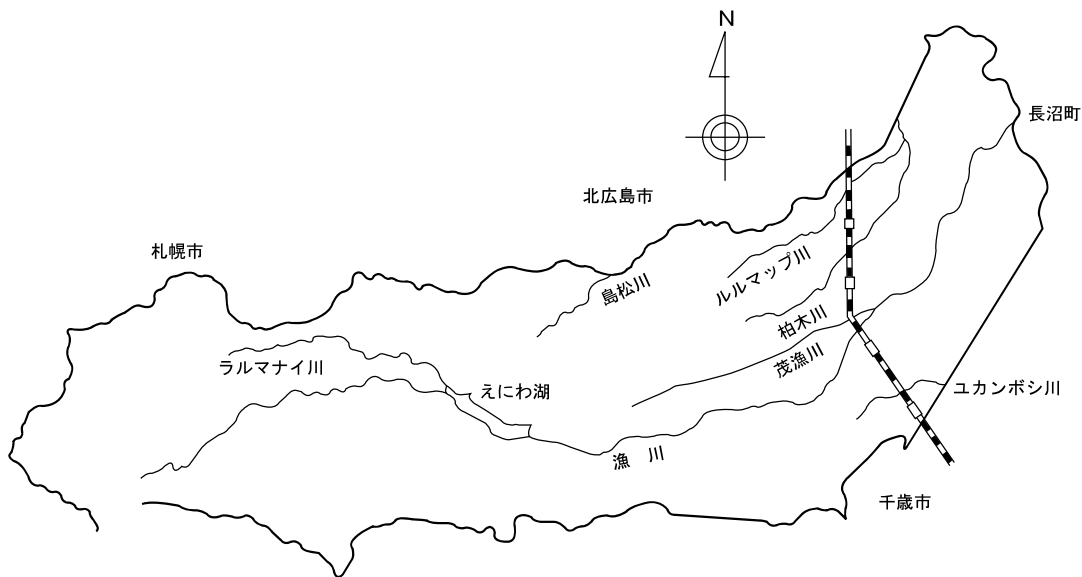
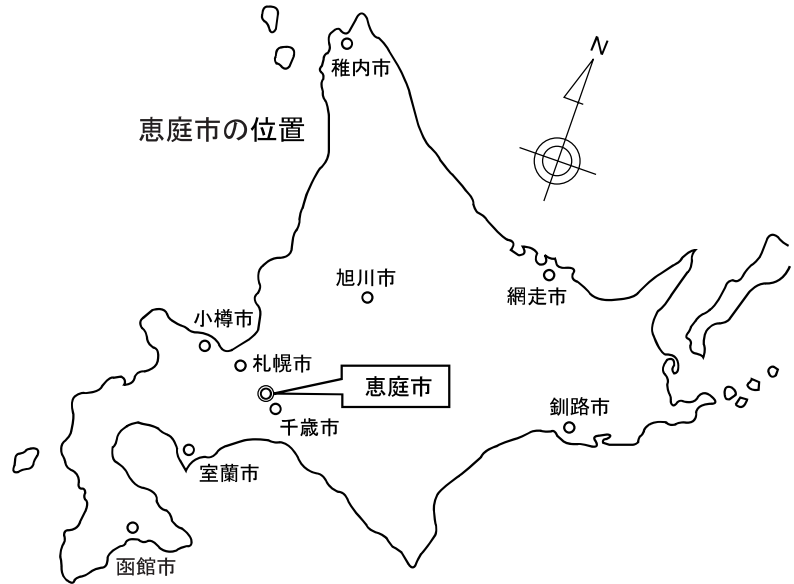


第1編 自然

位置・海拔・広ぼう

- ◎位置
 - 東端 東経 141° 39' 15"
 - 西端 東経 141° 14' 10"
 - 南端 北緯 42° 47' 40"
 - 北端 北緯 43° 00' 05"
- ◎海拔 34.1m
- ◎広ぼう 東西 34km
南北 23km
- ◎面積 294.87km²



年月日	面積	備考
明治30年7月15日	295.91km ²	千歳郡戸長役場から分離して漁村外一村(島松村)戸長役場設立
昭和18年10月1日	293.96km ²	大字島松村の一部を広島村に編入
昭和36年5月1日	294.71km ²	広島町の一部を編入
昭和61年3月1日	295.14km ²	長沼町との境界変更
平成元年11月10日	294.87km ²	国土地理院面積測定精度向上に伴う面積の減少

1) 土地利用状況

(各年1月1日)

地 目	20年		21年		22年	
	m ²	構成比%	m ²	構成比%	m ²	構成比%
田	29,039,826	9.8	29,038,367	9.8	27,769,673	9.4
畑	16,340,881	5.5	16,303,893	5.5	15,940,483	5.4
宅 地	15,905,608	5.4	15,918,157	5.4	15,903,542	5.3
池 沼	25,449	0.0	25,449	0.0	25,449	0.0
山 林	134,826,863	45.7	134,505,470	45.6	134,494,532	45.6
牧 場
原 野	484,973	0.2	465,246	0.2	446,414	0.1
雑 種 地	10,236,257	3.5	10,306,644	3.5	11,777,069	4.0
そ の 他	88,012,270	29.8	88,308,901	29.9	88,514,965	30.0
計	294,872,127	100.0	294,872,127	100.0	294,872,127	100.0

〈資料〉 総務部税務課

2) 気象概況

(各年・月中)

年	気温 (°C)			降水量 mm	最深積雪 cm	平均風速 m/s
	平均	最高	最低			
平成13年	6.1	30.3	-26.6	1,117	74	2.1
14	7.0	28.3	-22.0	952	96	2.0
15	6.8	28.3	-24.7	904	55	2.0
16	7.5	32.9	-21.5	973	90	1.9
17	6.7	31.9	-22.6	1,179	92	1.8
18	7.0	33.1	-22.3	1,181	115	2.0
19	7.4	33.5	-18.5	921	81	1.9
20	7.3	28.7	-22.7	822	102	1.9
21	7.5	30.6	-19.8	1,087.5	70	2.0
22	7.8	31.8	-22.9	1,173.5	84	2.3
22.1月	-4.5	-0.3	-11.0	45.5	74	2.2
2	-6.0	-1.1	-12.7	45.0	84	2.2
3	-2.0	2.1	-7.8	56.0	72	2.7
4	4.1	8.3	-0.1	130.5	33	3.3
5	10.6	15.9	5.7	63.0	-	3.2
6	17.0	22.4	12.6	62.5	-	2.2
7	20.4	24.4	17.9	124.0	-	2.1
8	22.8	27.6	18.9	146.0	-	1.8
9	18.0	23.2	12.8	152.0	-	1.9
10	10.4	15.8	5.1	130.0	2	1.9
11	4.2	8.8	-0.4	151.0	-	2.1
12	-1.1	2.6	-6.0	68.0	23	2.3

〈資料〉 気象庁のホームページより(石狩地方 恵庭島松)

3) 恵庭市のかたち

(平成22年9月末日)

字 名	面積		字 名	面積		字 名	面積	
	km ²	人口密度 人/km ²		km ²	人口密度 人/km ²		km ²	人口密度 人/km ²
恵庭市	294.870	233.4	桜町2丁目	0.116	7,362.1	美咲野5丁目	0.036	7,055.6
			桜町3丁目	0.061	6,327.9	美咲野6丁目	0.058	6,758.6
漁林	6.114	28.5	桜町4丁目	0.064	31.3	恵み野東1丁目	0.084	3,642.9
太田	3.468	13.8	京町	0.045	2,533.3	恵み野東2丁目	0.078	7,461.5
春日	5.050	31.1	漁町	0.175	5,982.9	恵み野東3丁目	0.073	5,438.4
中央	4.538	42.3	福住町1丁目	0.159	4,792.5	恵み野東4丁目	0.097	4,082.5
上山	4.592	47.0	福住町2丁目	0.092	4,217.4	恵み野東5丁目	0.093	6,365.6
戸磯	3.262	46.3	福住町3丁目	0.080	6,487.5	恵み野東6丁目	0.071	6,873.2
恵南	5.750	130.1	新町	0.043	2,348.8	恵み野東7丁目	0.081	7,074.1
和光町1丁目	0.088	4,738.6	本町	0.133	3,939.8	恵み野西1丁目	0.153	4,817.0
和光町2丁目	0.124	4,733.9	有明町1丁目	0.062	7,645.2	恵み野西2丁目	0.082	2,695.1
和光町3丁目	0.074	6,608.1	有明町2丁目	0.090	5,933.3	恵み野西3丁目	0.095	3,831.6
和光町4丁目	0.096	4,770.8	有明町3丁目	0.059	4,898.3	恵み野西4丁目	0.075	6,253.3
和光町5丁目	0.123	5,764.2	有明町4丁目	0.060	5,466.7	恵み野西5丁目	0.128	2,367.2
駒場町1丁目	0.106	6,066.0	有明町5丁目	0.072	3,819.4	恵み野西6丁目	0.140	6,307.1
駒場町2丁目	0.068	5,617.6	有明町6丁目	0.081	5,160.5	恵み野南1丁目	0.043	9,023.3
駒場町3丁目	0.067	3,835.8	大町1丁目	0.054	4,259.3	恵み野南2丁目	0.090	6,455.6
駒場町4丁目	0.486	759.3	大町2丁目	0.038	4,315.8	恵み野南3丁目	0.108	6,111.1
駒場町5丁目	0.061	3,541.0	大町3丁目	0.048	5,125.0	恵み野南4丁目	0.153	5,071.9
駒場町6丁目	0.076	3,815.8	大町4丁目	0.065	3,430.8	恵み野北1丁目	0.089	5,786.5
白樺町1丁目	0.374	1,042.8	文京町1丁目	0.089	6,516.9	恵み野北2丁目	0.102	5,039.2
白樺町2丁目	0.061	5,557.4	文京町2丁目	0.052	9,500.0	恵み野北3丁目	0.112	2,535.7
白樺町3丁目	0.133	5,112.8	文京町3丁目	0.068	2,426.5	恵み野北4丁目	0.119	2,689.1
白樺町4丁目	0.292	106.2	文京町4丁目	0.092	6,717.4	恵み野北5丁目	0.116	3,000.0
黄金北1丁目	0.160	3,662.5	牧場	2.810	113.9	恵み野北6丁目	0.102	6,284.3
黄金北2丁目	0.119	4,428.6	盤尻	159.404	0.1	恵み野北7丁目	0.101	9,019.8
黄金北3丁目	0.134	5,858.2	桜森	49.825	-	島松寿町1丁目	0.193	3,404.1
黄金北4丁目	0.213	3,450.7	中島町1丁目	0.080	8,075.0	島松寿町2丁目	0.241	4,423.2
黄金中央1丁目	0.089	4,393.3	中島町2丁目	0.116	4,612.1	島松仲町1丁目	0.063	4,460.3
黄金中央2丁目	0.080	3,850.0	中島町3丁目	0.116	1,698.3	島松仲町2丁目	0.067	3,701.5
黄金中央3丁目	0.087	5,609.2	中島町4丁目	0.173	6,127.2	島松仲町3丁目	0.037	4,594.6
黄金中央4丁目	0.113	3,601.8	中島町5丁目	0.090	4,877.8	島松東町1丁目	0.057	4,982.5
黄金中央5丁目	0.209	-	中島町6丁目	0.128	5,265.6	島松東町2丁目	0.063	5,682.5
黄金南1丁目	0.312	2,628.2	恵央町	0.178	3,634.8	島松東町3丁目	0.085	5,482.4
黄金南2丁目	0.113	5,522.1	幸町1丁目	0.125	1,864.0	島松東町4丁目	0.067	3,328.4
黄金南3丁目	0.129	5,635.7	幸町2丁目	0.105	4,009.5	島松本町1丁目	0.070	7,700.0
黄金南4丁目	0.131	6,305.3	幸町3丁目	0.075	6,133.3	島松本町2丁目	0.105	6,123.8
黄金南5丁目	0.110	1,945.5	幸町4丁目	0.120	41.7	島松本町3丁目	0.108	7,092.6
黄金南6丁目	0.105	2,742.9	柏陽町1丁目	0.188	4,138.3	島松本町4丁目	0.095	5,684.2
黄金南7丁目	0.124	6,088.7	柏陽町3丁目	0.462	2,632.0	島松旭町1丁目	0.076	4,210.5
相生町	0.257	6,828.8	柏陽町4丁目	0.110	6,036.4	島松旭町2丁目	0.064	5,765.6
緑町1丁目	0.030	5,233.3	柏木町	2.755	980.8	島松旭町3丁目	0.046	7,043.5
緑町2丁目	0.081	9,148.1	北柏木町1丁目	0.399	3,335.8	島松旭町4丁目	0.055	7,290.9
住吉町1丁目	0.077	3,220.8	北柏木町3丁目	1.355	19.2	西島松	5.440	151.5
住吉町2丁目	0.095	5,589.5	北柏木町4丁目	0.121	24.8	南島松	2.831	96.8
住吉町3丁目	0.068	7,897.1	北柏木町5丁目	0.086	34.9	中島松	4.025	47.5
住吉町4丁目	0.049	8,306.1	島松沢	3.489	6.6	下島松	5.514	62.6
末広町	0.098	6,020.4	美咲野1丁目	0.079	7,835.4	穂栄	4.525	24.3
栄恵町	0.045	4,244.4	美咲野2丁目	0.056	6,964.3	北島	5.905	18.8
泉町	0.105	5,838.1	美咲野3丁目	0.057	6,947.4			
桜町1丁目	0.050	7,000.0	美咲野4丁目	0.056	5,714.3			

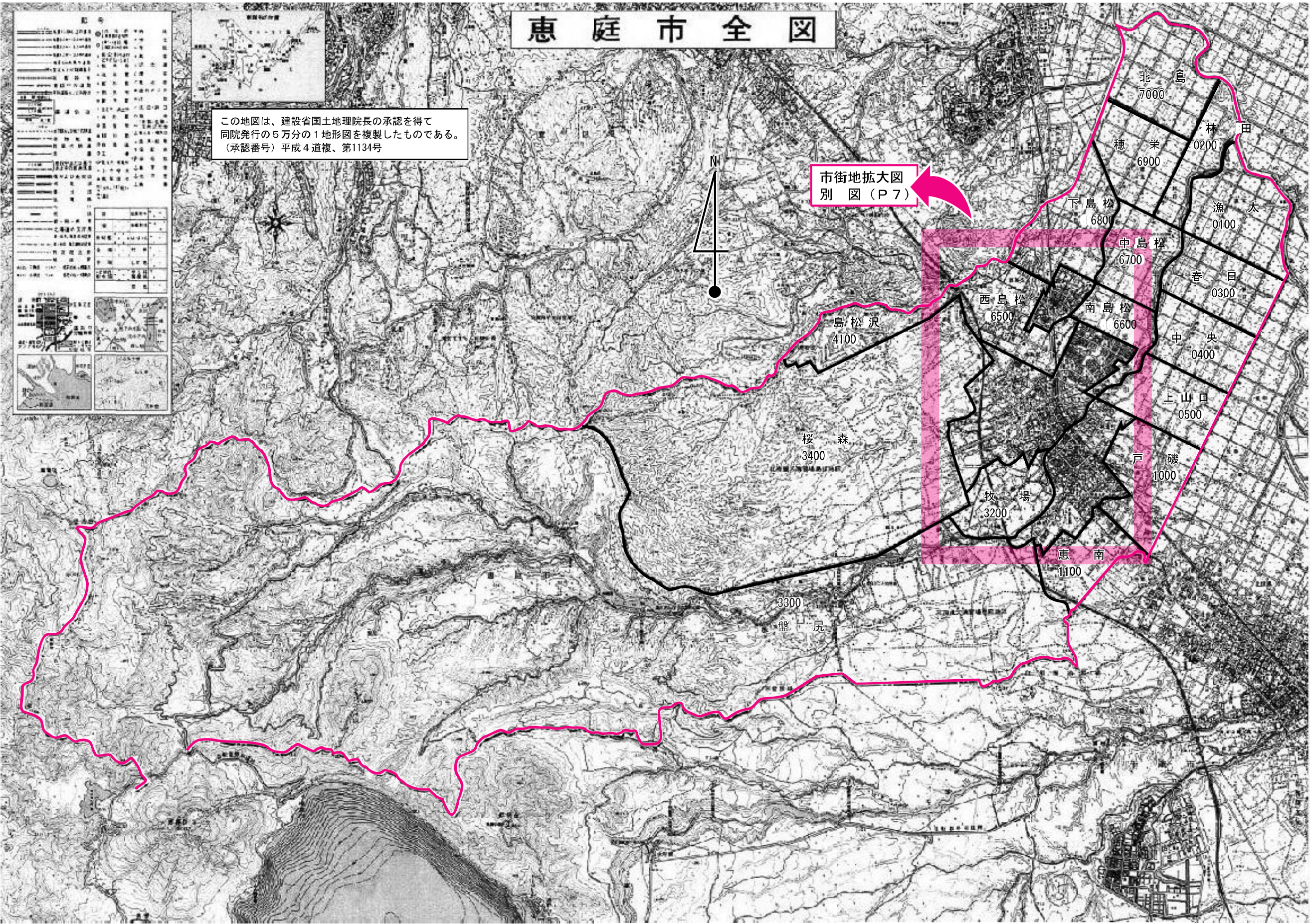
(資料) 生活環境部市民課

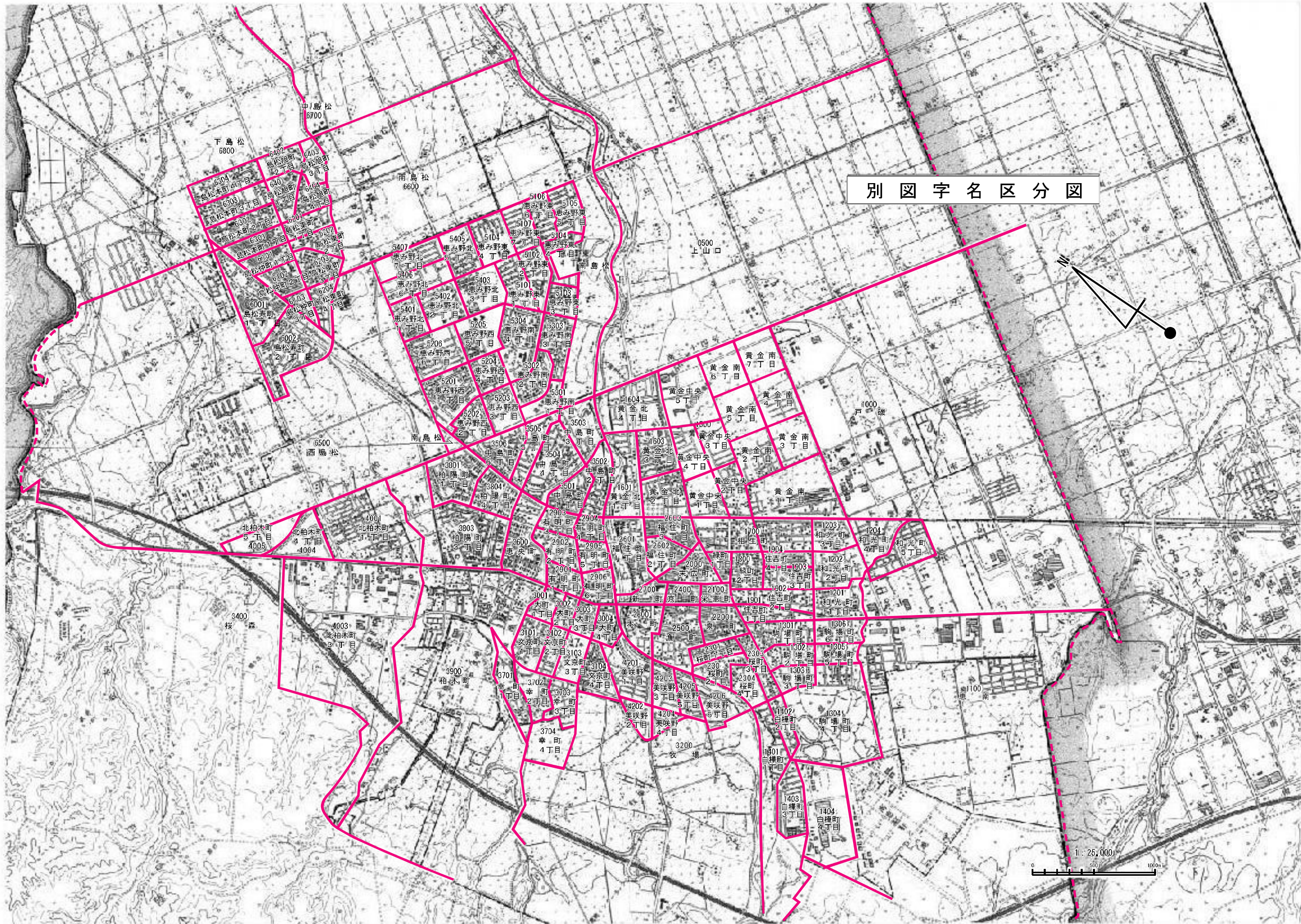
(注) 人口密度は、住民基本台帳により算出した。面積及び人口密度は概数

恵庭市全図

この地図は、建設省国土地理院長の承認を得て
同院発行の5万分の1地形図を複製したものである。
(承認番号)平成4道複、第1134号

市街地拡大図
別図(P7)





別図字名区分図

