

平成30年版 恵庭市ぽけっと統計

Minibook Statistics Date of Eniwa



平成30年9月発行

恵庭市役所

1. 位置 (Location)

○位置 広域

東端 東経 141°39'10"
西端 東経 141°14'07"
南端 北緯 42°47'45"
北端 北緯 42°59'16"

海拔 34.1m

広ぼう 東西 34km
南北 23km
面積 294.65km²

○特徴

恵庭市は札幌市と新千歳空港のほぼ中間に位置し、水と緑の豊かな自然と花に彩られた美しい環境に恵まれた街です。

2. 気象 (Climate)

○気象概況

平均気温	6.9℃	年間降水量	1,086.5mm
最高気温	32.6℃	最深積雪	72cm
最低気温	-22.0℃	平均風速	2.3m/s

<資料：平成29年 気象庁札幌管区気象台、観測地「恵庭島松」>

○工業事業所数

(単位：人、万円)

産業中分類名	事業所数	従業者数	出荷額等	付加価値額
総数	80	4,622	19,523,753	10,469,250
食料品製造業	17	2,600	4,941,510	2,449,185
飲料・たばこ・飼料・製造業	4	158	8,665,164	6,044,294
繊維工業	1	6	-	-
木材・木製品製造業	-	-	-	-
家具・装備品製造業	2	40	-	-
パルプ・紙・紙加工品製造業	4	231	1,479,258	561,153
印刷・同関連業	5	48	66,639	31,135
化学工業	1	21	-	-
石油製品・石炭製品製造業	2	52	-	-
プラスチック製品製造業	5	148	504,067	153,524
ゴム製品製造業	-	-	-	-
なめし革・同製品・毛皮製造業	-	-	-	-
窯業・土石製品製造業	7	150	529,828	174,991
鉄鋼業	2	61	-	-
非鉄金属製造業	-	-	-	-
金属製品製造業	18	373	1,139,319	282,329
はん用機械器具製造業	1	17	-	-
生産用機械器具製造業	1	6	-	-
業務用機械器具製造業	-	-	-	-
電子部品・デバイス・電子回路製造業	2	363	-	-
電気機械器具製造業	5	148	499,371	202,828
情報通信機械器具製造業	2	135	-	-
輸送用機械器具製造業	1	65	-	-
その他の製造業	-	-	-	-

<資料：経済産業省 平成29年工業統計調査>

3. 人口 (Population)

○人口・世帯数

人口	69,529人
世帯数	32,791戸
人口密度	235.8人/km ²

<資料：住民基本台帳>

○国勢調査人口

(単位：人)

1 札幌市	1,952,356	9 江別市	120,636
2 旭川市	339,605	10 千歳市	95,648
3 函館市	265,979	11 室蘭市	88,564
4 釧路市	174,742	12 岩見沢市	84,499
5 苫小牧市	172,737	13 恵庭市	69,702
6 帯広市	169,327	14 北広島市	59,064
7 小樽市	121,924	15 石狩市	57,436
8 北見市	121,226	16 登別市	49,625

<資料：総務省 平成27年国勢調査>

○人口動態

(平成29年中)

人口増減	294人
自然動態	△178人
社会動態	475人
職権による	△3人
婚姻	474組
離婚	204組

<資料：住民基本台帳>



<資料：住民基本台帳>

4. 産業 (Industry)

○事業所・従業員数

事業所数	農家数	商業事業所数
1,980	203	358

(単位：人)

産業分類名	事業所数	従業者数	男	女
全産業	1,852	22,023	11,473	11,005
農林漁業	21	216	117	99
鉱業・採石業・砂利採取業	2	9	7	2
建設業	169	1,418	1,149	269
製造業	112	4,651	2,993	1,658
電気・ガス・熱供給・水道業	1	35	33	2
情報通信業	7	95	70	25
運輸業・郵便業	79	1,653	1,434	219
卸売・小売業	430	4,363	1,903	2,445
金融業・保険業	32	258	84	174
不動産業・物品賃貸業	85	290	184	105
学術研究・専門・技術サービス業	60	353	245	108
宿泊業・飲食サービス業	261	1,916	695	1,217
生活関連サービス業・娯楽業	216	1,295	478	809
教育・学習支援業	82	1,259	534	724
医療・福祉	179	3,162	746	2,312
複合サービス業	13	228	147	81
サービス業(その他)	103	822	573	241
公務(その他を除く)	-	-	-	-

<資料：総務省・経済産業省 平成26年経済センサス-基礎調査および商業統計調査>

平成28年経済センサス-活動調査(民営事業所のみ) 農林水産省 農林業センサス2015>

5. 教育 (Education)

○市内学校・生徒・教師数

	学校数	生徒数	教員数
幼稚園	5校	909人	121人
小学校	8校	3,847人	218人
中学校	5校	1,940人	136人
高校	2校	1,815人	120人
大学	2校	2,364人	129人

<資料：平成30年 学校基本調査、独自調査>

○図書館

市民1人あたりの貸し出し冊数	9.39冊
入館者数	286,813人
蔵書数	309,167冊



○郷土資料館

利用者数	7,997人
国指定重要文化財	-
・カリンバ遺跡出土品	-
主な展示物	-
・動物の剥製	-
・縄文土器	-
・北海道式古墳模型	-
・狩猟用具(アイヌ)	-
・農具、林業の道具	-
・インクライン(傾斜鉄道)模型	-

6. 交通 (Traffic)

○市内JR駅乗者数

JR恵庭駅	7,334人
JR島松駅	1,934人
JR恵み野駅	3,474人

※1日あたり <資料：平成29年度 JR北海道>



○人口動態(年次)

(単位：人)

年	増減人口	自然動態		社会動態		職権による	
		出生	死亡	転入	転出	増加	減少
25	△294	510	583	2,956	3,159	17	35
26	63	498	607	3,194	3,014	19	27
27	117	495	667	3,286	2,990	26	33
28	154	462	630	3,393	3,072	27	26
29	294	489	667	3,602	3,127	20	23

<資料：住民基本台帳>

○外国人住民の人口

(平成30年3月現在)

区分	計	男	女
韓国、朝鮮	43	23	20
中国	94	38	56
フィリピン	70	30	40
アメリカ	8	7	1
ロシア	2	-	2
その他	110	64	46
合計	327	162	165

<資料：住民基本台帳>

(単位：人)



○年齢別人口

(平成29年9月末日現在)

平均年齢	45.4歳	15歳未満	9,055	11.0%
年齢中位数	45.9歳	15~64歳	42,141	62.6%
		65歳以上	18,333	26.4%

<資料：総務省 平成27年国勢調査>

<資料：住民基本台帳>

○車両保有数

(平成29年3月現在)

貨物	普通車	1,807
物	小型車	1,434
用	被けん引車	168
	小計	3,409
乗合	普通車	158
用	小型車	91
	小計	249
乗用	普通車	10,049
	小型車	13,188
	小計	23,237
特殊	特殊車	918
用途	大型特殊車	363
用	小計	1,281

<資料：北海道自動車統計> (単位：台)



軽自動車	小型二輪車	799
検査対象車	貨物 四輪車	2,346
	乗用車 三輪車	-
	特殊用途車	13,696
	不明	3
届出車	二輪車	836
	その他	4
小計	小計	16,974
合計	合計	45,949

○市内バス路線

(平成29年中)

えにわコミュニティバス	Aコース
	Bコース
道南バス	苫小牧・札幌線
	登別・札幌線
中央バス	千歳線
	苫小牧線

<資料：道南バス、北海道中央バス、生活環境部生活安全課>

○道路・棟架状況

(平成29年4月1日現在)

区分	路線数	実延長(m)
総数	1,381	606,974
国道	2	23,300
道道	6	51,600
市道	1,373	532,074

区分	道路状況				橋梁	
	舗装道		未舗装道		永久橋	木橋
	延長(m)	比率	延長(m)	比率		
総数	458,858	75.6	148,116	24.4	185	1
国道	23,300	100.0	-	-	11	-
道道	51,600	100.0	-	-	32	-
市道	383,958	72.2	148,116	27.8	142	1

<資料：国土交通省、建設部管理課>

○高速道路、国道・都道府県道

・高速道路

道央自動車道 恵庭IC

・一般国道

国道36号

国道453号

・都道府県道

北海道道45号恵庭栗山線
北海道道46号江別恵庭線
北海道道78号支笏湖線
北海道道117号恵庭岳公園線
北海道道369号島松停車場線
北海道道600号島松千歳線
北海道道1021号恵庭停車場線

○特別会計・企業会計予算

特別会計	13,601,199 千円
水道事業会計	2,168,385 千円
下水道事業会計	4,990,420 千円

<資料：総務部財務室財政課、水道部経営管理課>

10. まちづくり (City Life)

花のまちづくり

恵庭市は道内有数の花苗の産地であるとともに、花のまちとしても有名です。市民が自分達の庭を花で飾る取組みがガーデンコンテストやオープンガーデンさらに商店街や街路樹等へと広がり、市民の手によるまちづくりへと発展しています。



読書のまちづくり

恵庭市では道内初の読書条例を制定し、多くの市民ボランティアの皆さんを中心として、地域ぐるみで読書のまちづくりに取り組んでいます。乳幼児に本をプレゼントする「ブックスタート」や「ブックスタートプラス」、お店の方が選んだ本をそれぞれのお店に展示する「恵庭まちじゅう図書館」など人とまちを育む読書活動を推進しています。



7. 土木 (Civil engineering)

○都市公園面積

(平成30年4月1日現在)

総数	公園数	面積(ha)
	146	175.15
街区公園	87	23.42
近隣公園	9	12.10
地区公園	2	9.80
総合公園	3	84.59
都市緑地	42	40.34
特殊公園	3	4.90

<資料：建設部管理課>

○河川概況

(平成30年4月1日現在)

河川名	延長 (km)
島松川	17.0
柏木川	11.6
ルルマツ川	5.1
漁川	31.5
茂淵川	4.0
イチヤンコッペ川	1.5
モイチャン川	1.0
ラルマナイ川	1.0
ユカンボシ川	5.0
漁太川	0.1

<資料：建設部管理課>



8. 保健 (Health)

○医療機関状況

(平成27年現在)

出生率	死亡率	乳児死亡率	周産期死亡率
7	9.5	-	8.2

<資料：保健福祉部保健課>

(単位：人)

○がん検診

(平成29年度中)

胃がん検診	乳がん検診	子宮がん検診	肺がん検診	大腸がん検診
2,198	1,245	963	2,331	2,661

<資料：保健福祉部保健課>

(単位：人)

○死因別死亡者数

(平成27年中)

総数	核
663	-
悪性新生物	242
糖尿病	4
心疾患※	103
脳血管疾患	52
呼吸器系疾患	-
肺炎	79
老衰	27
不慮の事故 (自動車事故)	11 (3)
自殺	15
その他	127

※高血圧性を除く <資料：石狩地域保健情報年報>

(平成29年末時点)

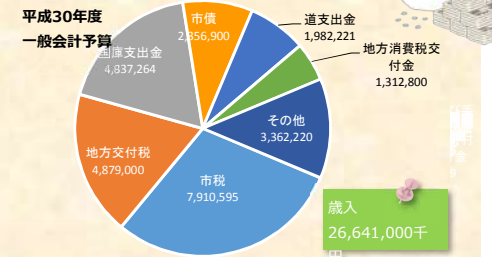
病院数	診療科数
7	38
	39

<資料：北海道千歳保健所>

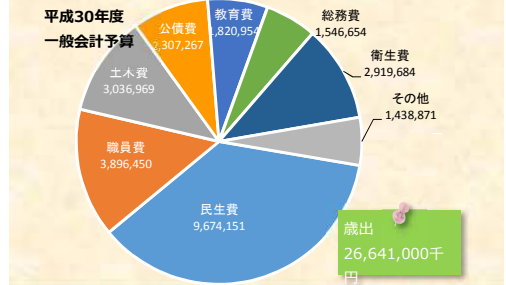


9. 財政 (Finance)

○歳入



○歳出



11. 歴史 (History)



・紀元前8000年(旧石器時代)
「ユカンボシE10遺跡」
現在確認されている恵庭で最古の遺跡

・紀元前1500年(縄文時代後期)
「カンバ遺跡」

・1200年頃(鎌倉幕府成立の前夜)
アイヌの人たちが住み始める

・1846年(広北3年)
幕末の探検家、北海道の名付け親松浦武四郎が、イザリブの番屋で休憩

・1871年(明治4年)
寒地稲作の祖中山久蔵が、現在の島松沢に入植



1886年(明治19年) 山口県から集団入植

1897年(明治30年) 漁村外一戸長役場が開設

1906年(明治39年) 恵庭村誕生

1926年(大正15年) 鉄道開通

1951年(昭和26年) 町制施行恵庭町誕生

1953年(昭和28年) 弾丸道路開通

1970年(昭和45年) 市制施行恵庭市誕生

1979年(昭和54年) 市民会館オープン
山口県と木町と姉妹都市締結

1985年(昭和60年) 総合体育館オープン

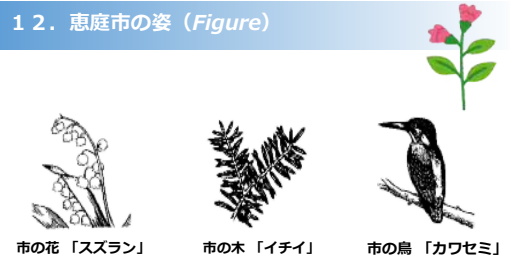
1993年(平成 5年) 人口6万人達成

2006年(平成18年) 道と川の駅「花ロードえにわ」オープン

2008年(平成20年) ニュージランド ティマル市と姉妹都市締結

2014年(平成26年) 恵庭市まちづくり基本条例施行

12. 恵庭市の姿 (Figure)



生活情報	0~14歳人口	15~64歳人口	65歳以上人口
	9,055人	42,141人	18,333人
1世界あたる世界員	高齢化率	上水道使用量 (年間)	ゴミ収集量 (年間)
2.12人	26.4%	6,122,586m ³	12,410 t
火災発生件数 (年間)	救急車出動件数 (年間)	交通事故件数 (年間)	犯罪件数 (年間)
18件	2,281件	101件	391件

恵庭市役所 企画振興部企画課 統計担当

住所 北海道恵庭市京町1番地
電話 0123-33-3131 内線2341
FAX 0123-33-3137
メール kikaku@city.eniwa.hokkaido.jp
ホームページ http://www.city.eniwa.hokkaido.jp/