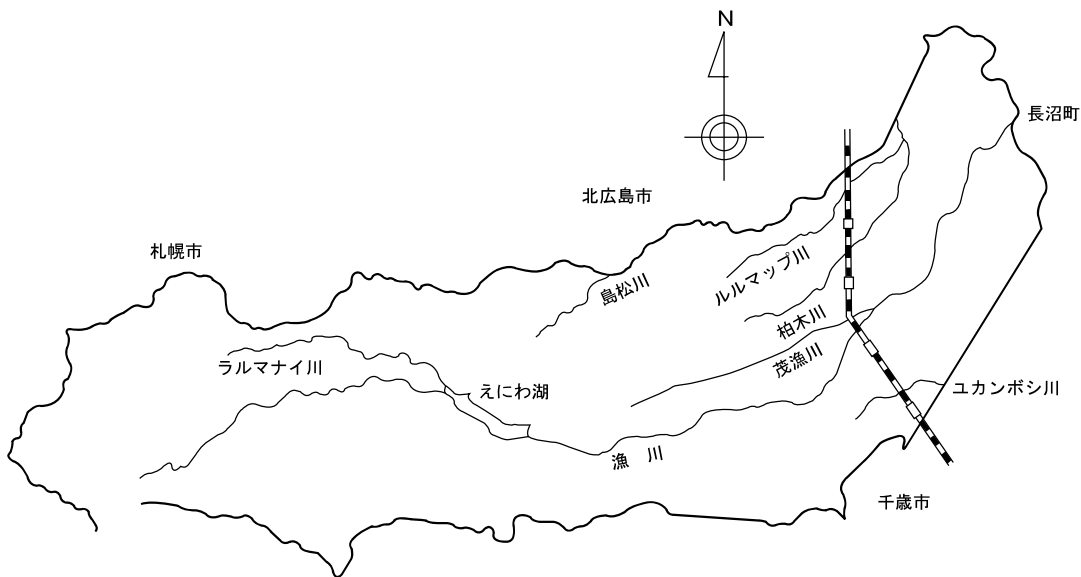
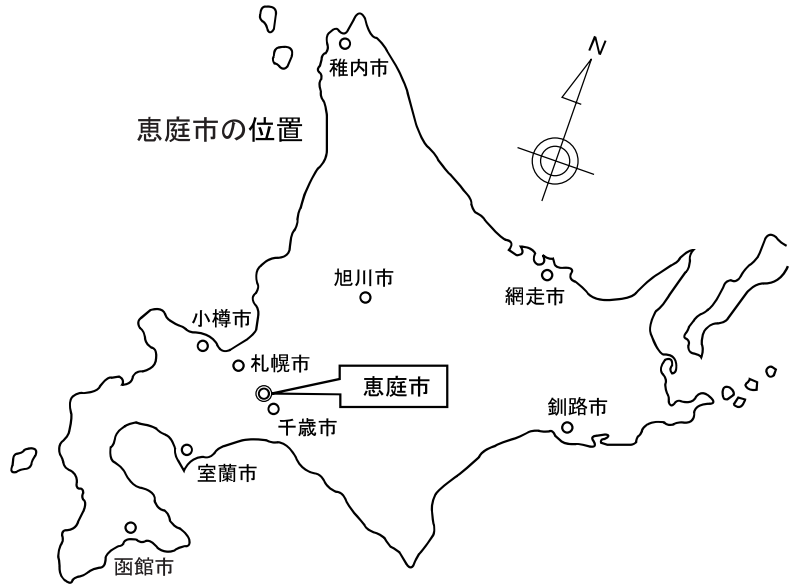


第1編 自然

位置・海拔・広ぼう

- ◎位 置
 - 東端 東経 141° 39' 15"
 - 西端 東経 141° 14' 10"
 - 南端 北緯 42° 47' 40"
 - 北端 北緯 43° 00' 05"
- ◎海 抜 34.1m
- ◎広 ぼう 東西 34km
南北 23km
- ◎面 積 294.87km²



年 月 日	面 積	備 考
明治30年 7月 15日	295.91km ²	千歳郡戸長役場から分離して漁村外一村(島松村) 戸長役場設立
昭和18年10月 1日	293.96km ²	大字島松村の一部を広島村に編入
昭和36年 5月 1日	294.71km ²	広島町の一部を編入
昭和61年 3月 1日	295.14km ²	長沼町との境界変更
平成元年11月10日	294.87km ²	国土地理院面積測定精度向上に伴う面積の減少

1. 位置・地勢

1) 土地利用状況

(各年1月1日)

地目	18年		19年		20年	
	m ²	構成比%	m ²	構成比%	m ²	構成比%
田	28,691,036	9.7	29,040,904	9.8	29,039,826	9.8
畑	15,782,617	5.4	16,374,330	5.6	16,340,881	5.5
宅地	13,853,432	4.7	15,793,316	5.5	15,905,608	5.4
池沼	19,153	0.0	19,153	0.0	25,449	0.0
山林	134,859,584	45.7	134,857,000	45.7	134,826,863	45.7
牧場	-	-	-	-	-	-
原野	484,973	0.2	364,373	0.1	484,973	0.2
雑種地	13,507,788	4.6	10,125,708	3.4	10,236,257	3.5
その他	87,673,544	29.7	88,297,343	29.9	88,012,270	29.8
計	294,872,127	100.0	294,872,127	100.0	294,872,127	100.0

(資料) 総務部税務課

2) 気象概況

(各年中)

年	気温 (°C)			降水量 mm	最深積雪 cm	平均風速 m/s
	平均	最高	最低			
平成9年	7.1	29.9	-17.3	1,027	68	2.3
10	6.8	29.9	-25.4	1,008	75	2.1
11	7.4	34.3	-23.4	1,018	84	2.1
12	7.0	31.8	-20.7	1,392	97	2.1
13	6.1	30.3	-26.6	1,117	96	2.1
14	7.0	28.3	-22.0	952	70	2.0
15	6.8	28.3	-24.7	904	55	2.0
16	7.5	32.9	-21.5	973	90	1.9
17	6.7	31.9	-22.6	1,179	92	1.8
18	7.0	33.1	-22.3	1,181	115	2.0
19	7.4	33.5	-18.5	921	81	1.9
20	7.3	28.7	-22.7	822	102	1.9

年・月	気温 (°C)			降水量 mm	最深積雪 cm	平均風速 m/s
	平均	最高	最低			
20.1月	-7.5	1.0	-20.8	36	65	1.6
2	-6.5	6.4	-22.7	61	40	2.3
3	1.0	11.9	-15.4	20.0	7	2.2
4	6.9	23.0	-3.9	17.0	-	2.6
5	10.6	22.6	-1.7	101.0	0]	2.5
6	15.0	26.3	5.6	76.5	-	1.7
7	19.0	28.3	11.1	83.5	-	1.8
8	19.3	28.7	9.0	131.0	-	1.7
9	17.0	28.5	1.1	37.0	-	1.6
10	11.1)	20.5)	-1.8)	111.0)	0)	1.7)
11	2.9	17.9	10.5	65.5	1	1.9
12	-1.0	3.2	-6.3	82.5	29	1.7)

(資料) 札幌管区気象台 観測所: 恵庭市下島松829番地

注) ×は欠測、) と] は欠測を含むことを示す。

)は準完全値 欠測率20%以下

]は資料不足値 欠測率20%超

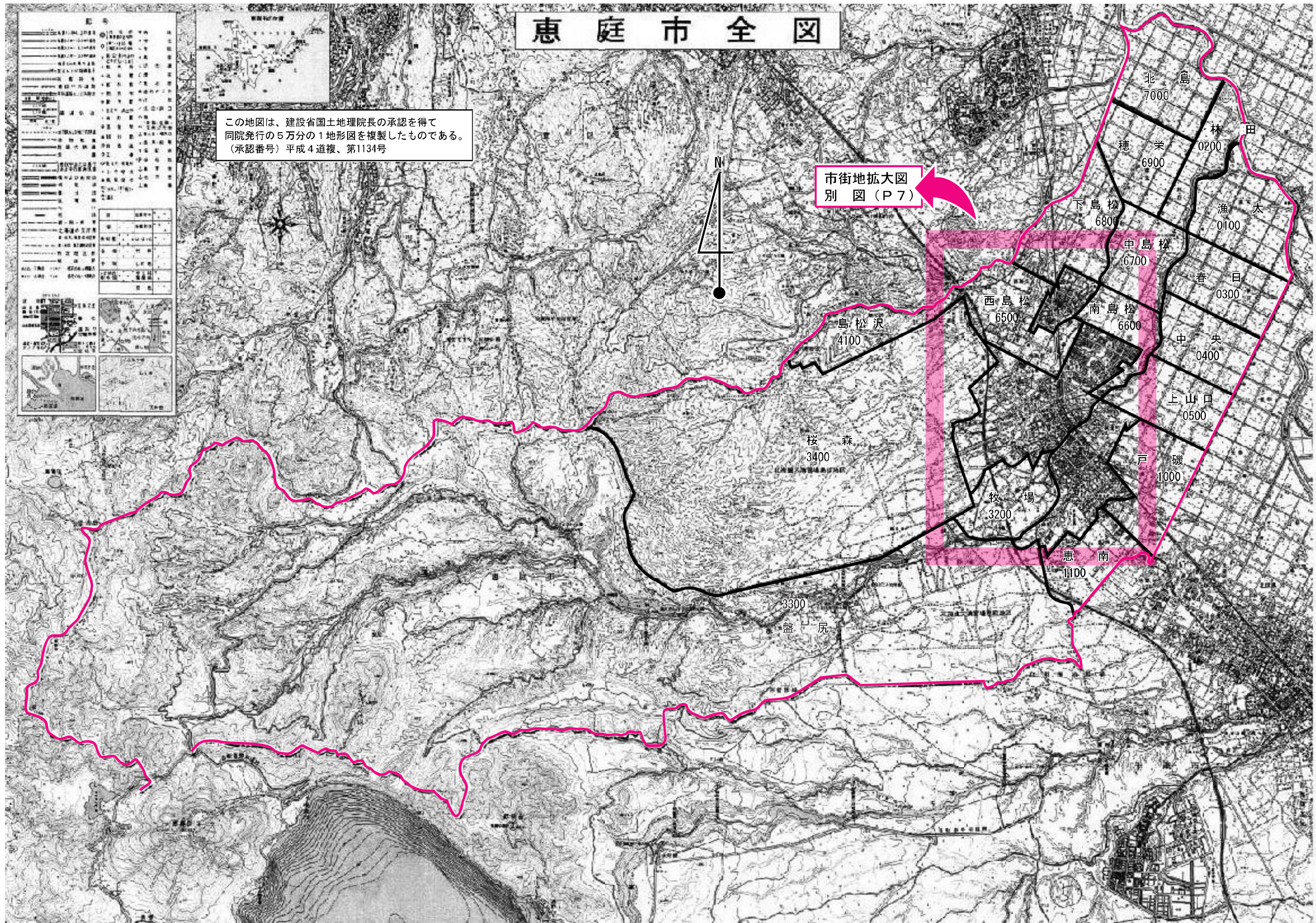
3) 恵庭市のかたち

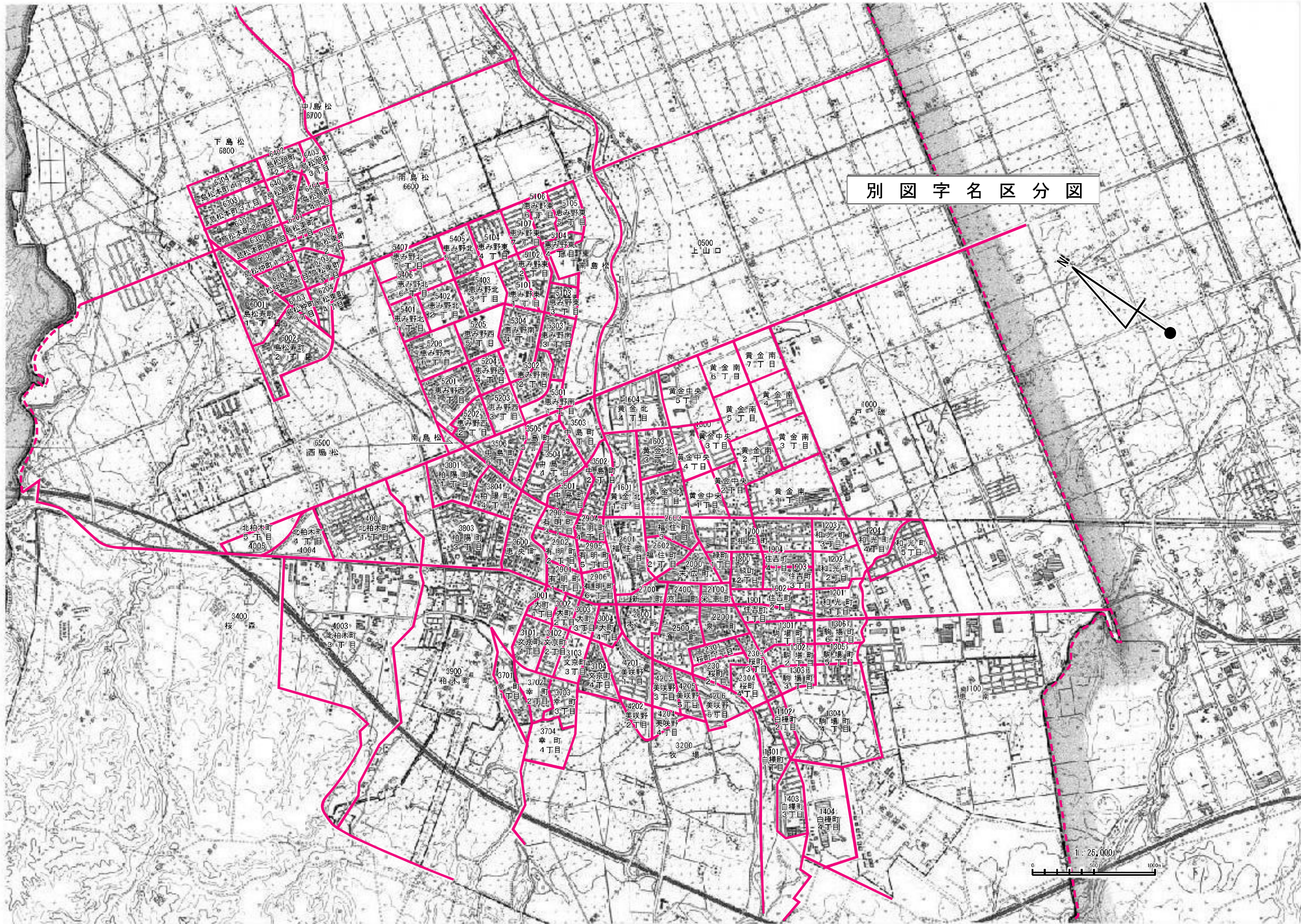
(平成20年9月末日)

字 名	面積	人口密度	字 名	面積	人口密度	字 名	面積	人口密度
	km ²	人/km ²		km ²	人/km ²		km ²	人/km ²
恵 庭 市	294.870	232.9	桜 町 2 丁 目	0.116	7,500.0	美 咲 野 5 丁 目	0.036	7,555.6
			桜 町 3 丁 目	0.061	6,426.2	美 咲 野 6 丁 目	0.058	6,672.4
漁 太	6.114	29.3	桜 町 4 丁 目	0.064	31.3	恵 み 野 東 1 丁 目	0.084	3,631.0
林 田	3.468	16.4	京 町	0.045	2,155.6	恵 み 野 東 2 丁 目	0.078	7,333.3
春 日	5.050	32.9	漁 町	0.175	6,211.4	恵 み 野 東 3 丁 目	0.073	5,424.7
中 央	4.538	46.5	福 住 町 1 丁 目	0.159	5,094.3	恵 み 野 東 4 丁 目	0.097	4,144.3
上 山 口	4.592	49.4	福 住 町 2 丁 目	0.092	4,076.1	恵 み 野 東 5 丁 目	0.093	6,301.1
戸 磯	3.262	48.7	福 住 町 3 丁 目	0.080	6,862.5	恵 み 野 東 6 丁 目	0.071	6,915.5
恵 南	5.750	133.6	新 町	0.043	2,604.7	恵 み 野 東 7 丁 目	0.081	7,518.5
和 光 町 1 丁 目	0.088	4,795.5	本 町	0.133	3,744.4	恵 み 野 西 1 丁 目	0.153	4,758.2
和 光 町 2 丁 目	0.124	4,790.3	有 明 町 1 丁 目	0.062	7,774.2	恵 み 野 西 2 丁 目	0.082	2,817.1
和 光 町 3 丁 目	0.074	7,081.1	有 明 町 2 丁 目	0.090	5,777.8	恵 み 野 西 3 丁 目	0.095	3,905.3
和 光 町 4 丁 目	0.096	4,510.4	有 明 町 3 丁 目	0.059	4,745.8	恵 み 野 西 4 丁 目	0.075	6,400.0
和 光 町 5 丁 目	0.123	5,187.0	有 明 町 4 丁 目	0.060	5,516.7	恵 み 野 西 5 丁 目	0.128	2,304.7
駒 場 町 1 丁 目	0.106	6,103.8	有 明 町 5 丁 目	0.072	3,541.7	恵 み 野 西 6 丁 目	0.140	6,400.0
駒 場 町 2 丁 目	0.068	5,264.7	有 明 町 6 丁 目	0.081	4,938.3	恵 み 野 南 1 丁 目	0.043	11,674.4
駒 場 町 3 丁 目	0.067	4,059.7	大 町 1 丁 目	0.054	4,481.5	恵 み 野 南 2 丁 目	0.090	6,322.2
駒 場 町 4 丁 目	0.486	738.7	大 町 2 丁 目	0.038	4,342.1	恵 み 野 南 3 丁 目	0.108	6,185.2
駒 場 町 5 丁 目	0.061	3,541.0	大 町 3 丁 目	0.048	5,416.7	恵 み 野 南 4 丁 目	0.153	4,980.4
駒 場 町 6 丁 目	0.076	3,828.9	大 町 4 丁 目	0.065	3,415.4	恵 み 野 北 1 丁 目	0.089	5,898.9
白 樺 町 1 丁 目	0.374	951.9	文 京 町 1 丁 目	0.089	6,539.3	恵 み 野 北 2 丁 目	0.102	4,882.4
白 樺 町 2 丁 目	0.061	5,868.9	文 京 町 2 丁 目	0.052	9,403.8	恵 み 野 北 3 丁 目	0.112	2,741.1
白 樺 町 3 丁 目	0.133	5,225.6	文 京 町 3 丁 目	0.068	2,367.6	恵 み 野 北 4 丁 目	0.119	2,697.5
白 樺 町 4 丁 目	0.292	89.0	文 京 町 4 丁 目	0.092	6,673.9	恵 み 野 北 5 丁 目	0.116	3,956.9
黄 金 北 1 丁 目	0.160	3,600.0	牧 場	2.810	116.4	恵 み 野 北 6 丁 目	0.102	6,186.3
黄 金 北 2 丁 目	0.119	4,504.2	盤 尻	159.404	0.1	恵 み 野 北 7 丁 目	0.101	9,118.8
黄 金 北 3 丁 目	0.134	5,903.0	桜 森	49.825	-	島 松 寿 町 1 丁 目	0.193	3,367.9
黄 金 北 4 丁 目	0.213	3,591.5	中 島 町 1 丁 目	0.080	8,325.0	島 松 寿 町 2 丁 目	0.241	4,385.9
黄 金 中 央 1 丁 目	0.089	4,112.4	中 島 町 2 丁 目	0.116	4,439.7	島 松 仲 町 1 丁 目	0.063	4,841.3
黄 金 中 央 2 丁 目	0.080	3,537.5	中 島 町 3 丁 目	0.116	1,698.3	島 松 仲 町 2 丁 目	0.067	3,865.7
黄 金 中 央 3 丁 目	0.087	5,195.4	中 島 町 4 丁 目	0.173	5,971.1	島 松 仲 町 3 丁 目	0.037	4,621.6
黄 金 中 央 4 丁 目	0.113	3,398.2	中 島 町 5 丁 目	0.090	4,766.7	島 松 東 町 1 丁 目	0.057	4,736.8
黄 金 中 央 5 丁 目	0.209	-	中 島 町 6 丁 目	0.128	5,203.1	島 松 東 町 2 丁 目	0.063	6,047.6
黄 金 南 1 丁 目	0.312	2,054.5	恵 中 央 町	0.178	3,679.8	島 松 東 町 3 丁 目	0.085	5,694.1
黄 金 南 2 丁 目	0.113	5,424.8	幸 町 1 丁 目	0.125	1,768.0	島 松 東 町 4 丁 目	0.067	3,462.7
黄 金 南 3 丁 目	0.129	5,310.1	幸 町 2 丁 目	0.105	4,171.4	島 松 本 町 1 丁 目	0.070	7,600.0
黄 金 南 4 丁 目	0.131	5,732.8	幸 町 3 丁 目	0.075	6,106.7	島 松 本 町 2 丁 目	0.105	6,133.3
黄 金 南 5 丁 目	0.110	1,418.2	幸 町 4 丁 目	0.120	50.0	島 松 本 町 3 丁 目	0.108	6,722.2
黄 金 南 6 丁 目	0.105	2,533.3	柏 陽 町 1 丁 目	0.188	4,170.2	島 松 本 町 4 丁 目	0.095	5,536.8
黄 金 南 7 丁 目	0.124	5,733.9	柏 陽 町 3 丁 目	0.462	2,430.7	島 松 旭 町 1 丁 目	0.076	4,236.8
相 生 町	0.257	6,638.1	柏 陽 町 4 丁 目	0.110	6,336.4	島 松 旭 町 2 丁 目	0.064	5,453.1
緑 町 1 丁 目	0.030	4,666.7	柏 木 町	2.755	1,020.3	島 松 旭 町 3 丁 目	0.046	6,891.3
緑 町 2 丁 目	0.081	9,555.6	北 柏 木 町 1 丁 目	0.399	3,406.0	島 松 旭 町 4 丁 目	0.055	7,381.8
住 吉 町 1 丁 目	0.077	3,428.6	北 柏 木 町 3 丁 目	1.355	19.9	西 島 松	5.440	162.9
住 吉 町 2 丁 目	0.095	5,473.7	北 柏 木 町 4 丁 目	0.121	24.8	南 島 松	2.831	97.1
住 吉 町 3 丁 目	0.068	7,058.8	北 柏 木 町 5 丁 目	0.086	34.9	中 島 松	4.025	50.4
住 吉 町 4 丁 目	0.049	8,591.8	島 松 沢	3.489	7.2	下 島 松	5.514	63.7
末 広 町	0.098	5,755.1	美 咲 野 1 丁 目	0.079	7,848.1	穂 栄 島	4.525	25.6
栄 恵 町	0.045	4,222.2	美 咲 野 2 丁 目	0.056	7,160.7	北 島	5.905	24.4
泉 町	0.105	5,533.3	美 咲 野 3 丁 目	0.057	6,263.2			
桜 町 1 丁 目	0.050	7,580.0	美 咲 野 4 丁 目	0.056	5,571.4			

〈資料〉生活環境部市民課

注) 人口密度は、住民基本台帳により算出した。面積及び人口密度は概数





別図字名区分図

1:25,000
0 500 1000m

