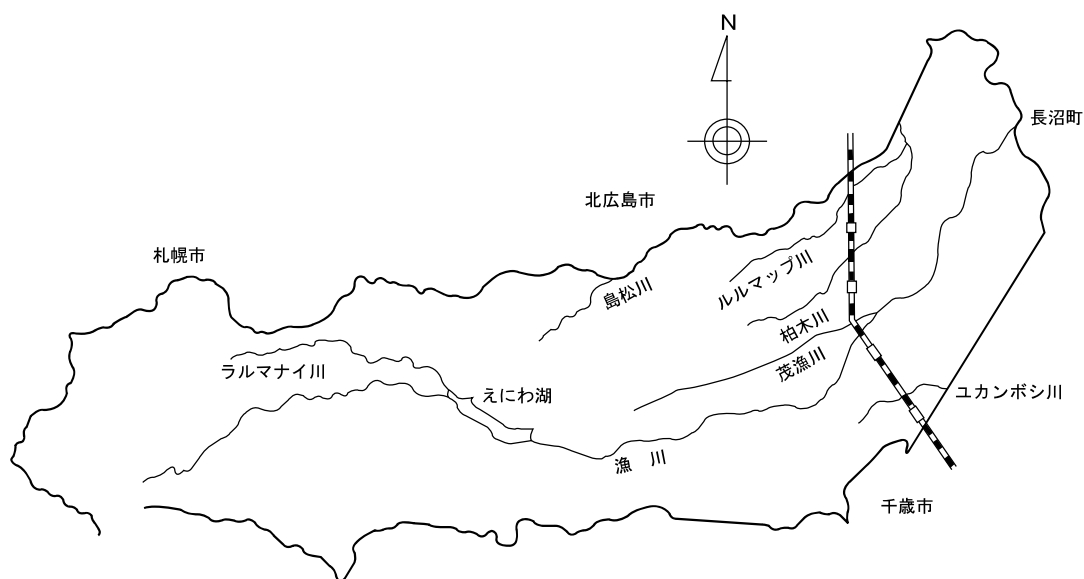
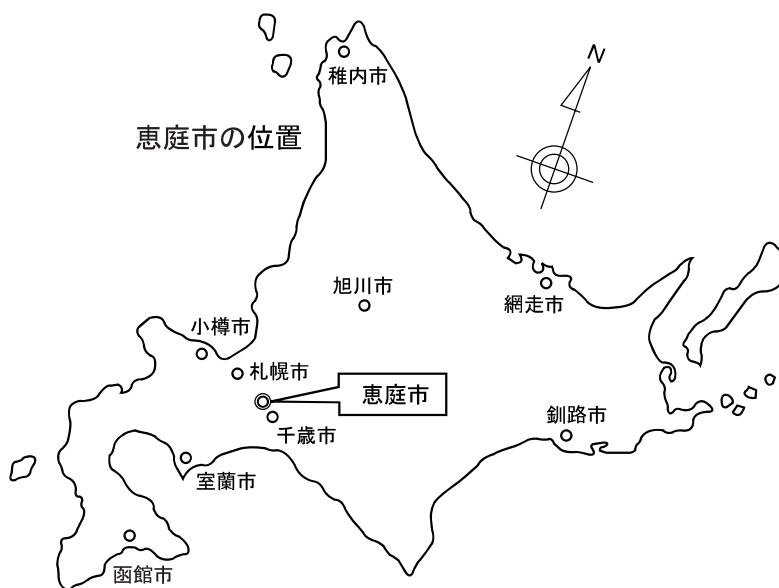


第1編 自然

位置・海拔・広ぼう

- ◎位 置
 - 東端 東経 141° 39' 15"
 - 西端 東経 141° 14' 10"
 - 南端 北緯 42° 47' 40"
 - 北端 北緯 43° 00' 05"
- ◎海 抜 34.1m
- ◎広 ぼう 東西 34km
南北 23km
- ◎面 積 294.87km²



年 月 日	面 積	備 考
明治30年 7月 15日	295.91km ²	千歳郡戸長役場から分離して漁村外一村(島松村) 戸長役場設立
昭和18年10月 1日	293.96km ²	大字島松村の一部を広島村に編入
昭和36年 5月 1日	294.71km ²	広島町の一部を編入
昭和61年 3月 1日	295.14km ²	長沼町との境界変更
平成元年11月10日	294.87km ²	国土地理院面積測定精度向上に伴う面積の減少

1) 土地利用状況

(各年1月1日)

地目	16年		17年		18年	
	m ²	構成比%	m ²	構成比%	m ²	構成比%
田	29,108,270	9.9	29,107,887	9.9	28,691,036	9.7
畑	16,940,020	5.7	16,835,924	5.7	15,782,617	5.4
宅地	15,789,769	5.4	15,818,538	5.4	13,853,432	4.7
池沼	19,153	0.0	19,153	0.0	19,153	0.0
山林	135,124,482	45.8	135,111,883	45.8	134,859,584	45.7
牧場	-	-	-	-	-	-
原野	488,217	0.2	487,263	0.2	484,973	0.2
雑種地	9,263,958	3.1	9,559,003	3.2	13,507,788	4.6
その他	88,138,258	29.9	87,932,476	29.8	87,673,544	29.7
計	294,872,127	100.0	294,872,127	100.0	294,872,127	100.0

〈資料〉 総務部税務課

2) 気象概況

(各年中)

年・月	気温 (°C)			降水量 mm	最深積雪 cm	平均風速 m/s
	平均	最高	最低			
平成7年	7.2	31.1	-24.0	1,181	71	2.4
8	6.3	29.1	-26.9	891	115	2.4
9	7.1	29.9	-17.3	1,027	68	2.3
10	6.8	29.9	-25.4	1,008	75	2.1
11	7.4	34.3	-23.4	1,018	84	2.1
12	7.0	31.8	-20.7	1,392	97	2.1
13	6.1	30.3	-26.6	1,117	96	2.1
14	7.0	28.3	-22.0	952	70	2.0
15	6.8	28.3	-24.7	904	55	2.0
16	7.5	32.9	-21.5	973	90	1.9
17	6.7	31.9	-22.6	1,179	92	1.8
18	7.0	33.1	-22.3	1,181	115	2.0

年・月	気温 (°C)			降水量 mm	最深積雪 cm	平均風速 m/s
	平均	最高	最低			
18. 1月	-7.6	2.7	-21.6	84.0	89	1.6
2	-5.6	5.2	-22.3	93.0	115	2.0
3	-0.1	7.2	-14.7	98.0	64	2.6
4	3.8	15.6	-6.3	78.0	17	2.9
5	10.9	26.2	-0.6	95.0	0]	2.5
6	14.1	24.7	4.3	140.0	0	2.1
7	18.5	29.1	9.2	64.0	0	1.7
8	22.4	33.1	14.8	111.0	0	1.9
9	16.4	26.0	4.6	98.0	0	1.5
10	9.7)	22.8)	-4.6)	83.0)	0)	1.9)
11	4.4	17.0	-7.1	174.0	12	2.1
12	-3.4	6.2)	-16.0)	63.0	40)	1.7

〈資料〉 札幌管区气象台 観測所：恵庭市下島松829番地

注) ×は欠測、)・]は欠測を含むことを示す。

)は準完全値 欠測率20%以下

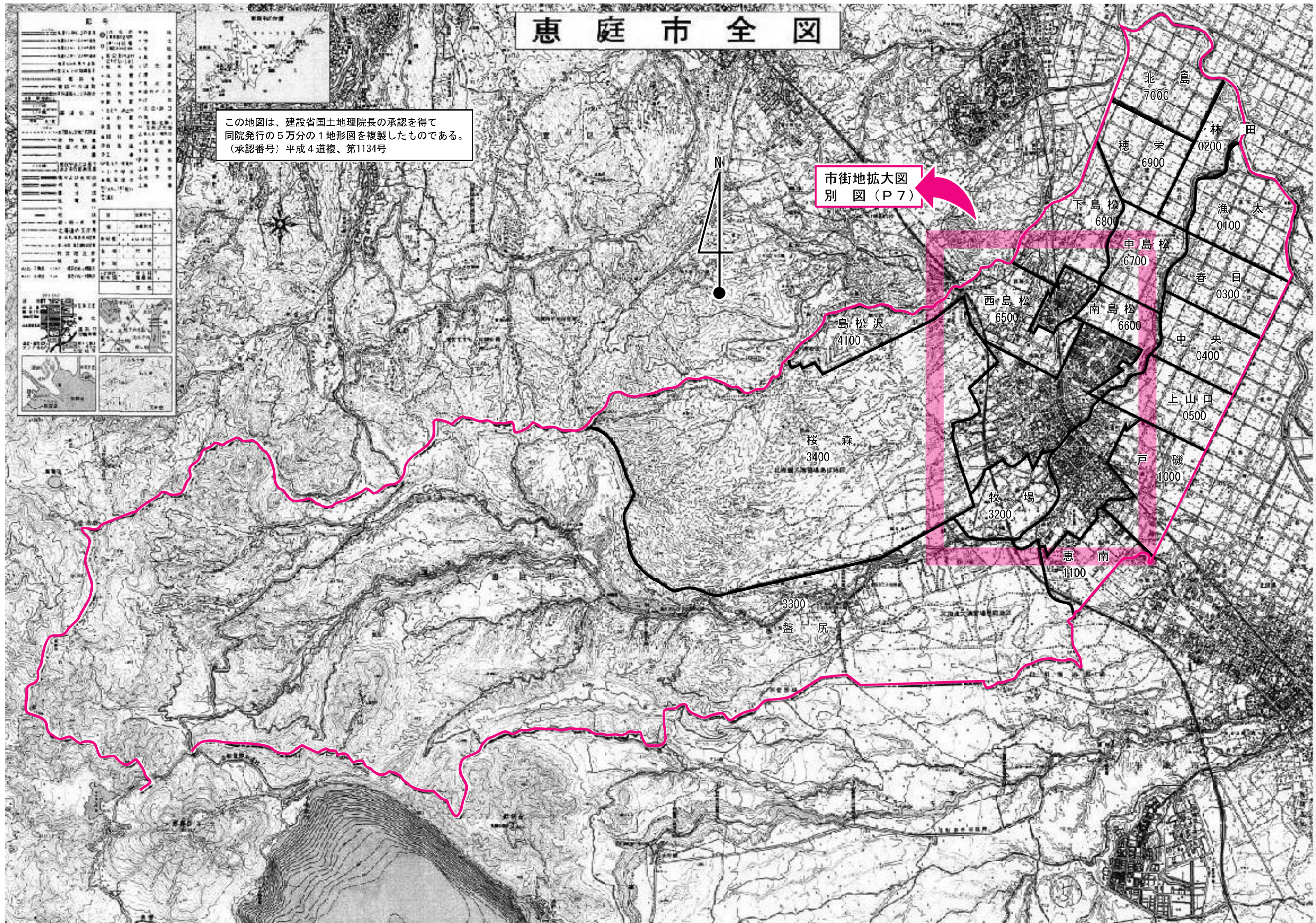
]は資料不足値 欠測率20%超

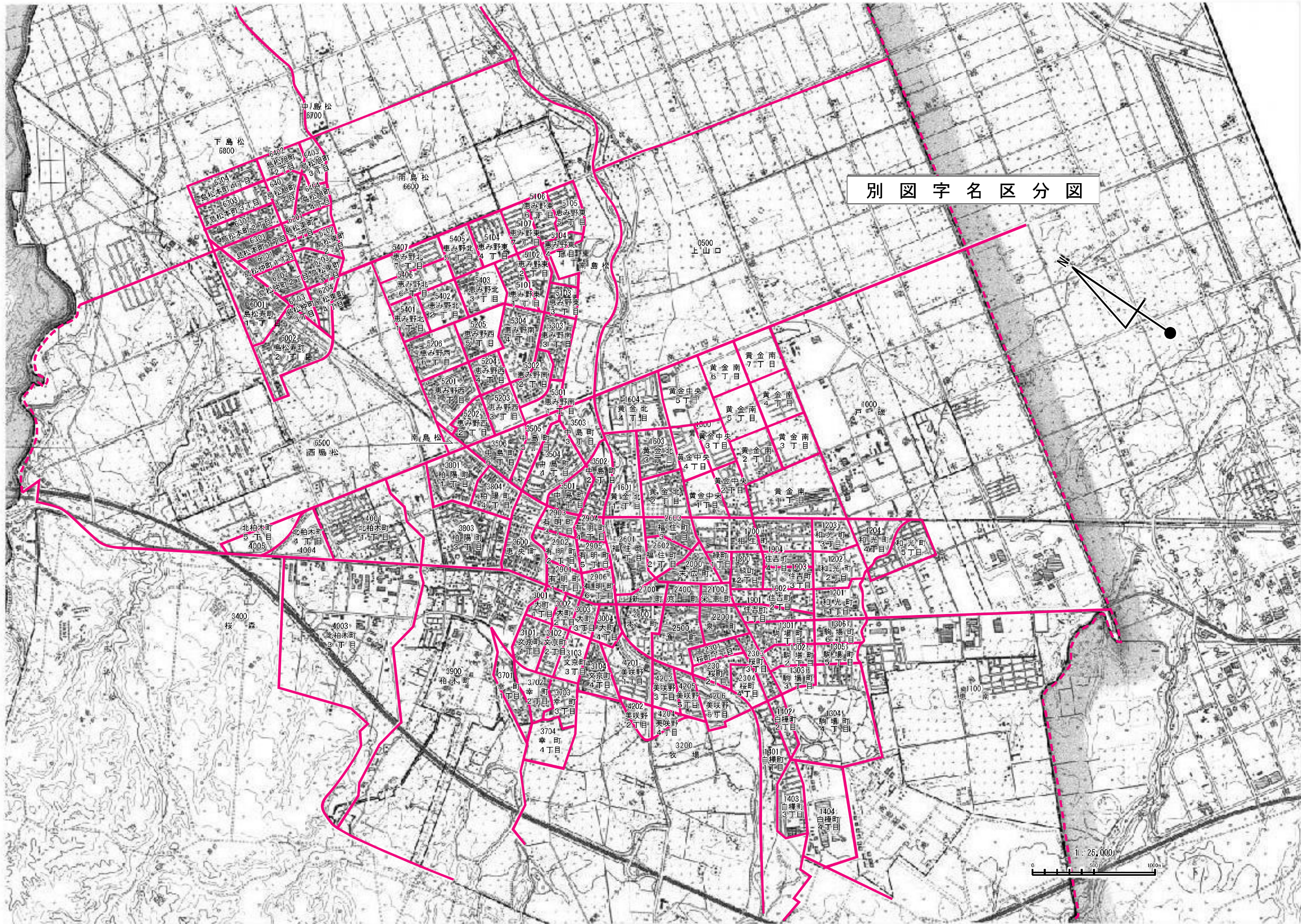
3) 恵庭市のかたち

(平成18年12月末日)

字 名	面積	人口密度	字 名	面積	人口密度	字 名	面積	人口密度
	km ²	人/km ²		km ²	人/km ²		km ²	人/km ²
恵庭市	294.870	231.0	本町	0.133	3714.3	恵み野東4丁目	0.097	4134.0
			有明町1丁目	0.062	8483.9	恵み野東5丁目	0.093	6430.1
漁太	6.114	30.3	有明町2丁目	0.090	5822.2	恵み野東6丁目	0.071	7154.9
林田	3.468	17.9	有明町3丁目	0.059	5152.5	恵み野東7丁目	0.081	7802.5
春日	5.050	33.7	有明町4丁目	0.060	5350.0	恵み野西1丁目	0.153	4895.4
中央	4.538	46.7	有明町5丁目	0.072	3694.4	恵み野西2丁目	0.082	2780.5
上山	4.592	49.2	有明町6丁目	0.081	5074.1	恵み野西3丁目	0.095	4010.5
戸磯	4.287	823.9	大町1丁目	0.054	4259.3	恵み野西4丁目	0.075	6266.7
恵南	5.750	144.0	大町2丁目	0.038	4421.1	恵み野西5丁目	0.128	2046.9
和光町1丁目	0.088	4852.3	大町3丁目	0.048	4604.2	恵み野西6丁目	0.140	6485.7
和光町2丁目	0.124	4701.6	大町4丁目	0.065	3461.5	恵み野南1丁目	0.043	12069.8
和光町3丁目	0.074	7229.7	文京町1丁目	0.089	6539.3	恵み野南2丁目	0.090	6544.4
和光町4丁目	0.062	7096.8	文京町2丁目	0.052	9519.2	恵み野南3丁目	0.108	6166.7
駒場町1丁目	0.106	6075.5	文京町3丁目	0.068	2029.4	恵み野南4丁目	0.153	5013.1
駒場町2丁目	0.068	5147.1	文京町4丁目	0.092	6750.0	恵み野北1丁目	0.089	5943.8
駒場町3丁目	0.067	3955.2	牧場	2.810	121.0	恵み野北2丁目	0.102	5019.6
駒場町4丁目	0.486	751.0	盤尻	159.404	0.1	恵み野北3丁目	0.112	2901.8
駒場町5丁目	0.061	3754.1	桜森	49.825	0.0	恵み野北4丁目	0.119	2663.9
駒場町6丁目	0.076	3618.4	中島町1丁目	0.080	8200.0	恵み野北5丁目	0.116	4301.7
白樺町1丁目	0.374	997.3	中島町2丁目	0.116	4491.4	恵み野北6丁目	0.102	6215.7
白樺町2丁目	0.061	5786.9	中島町3丁目	0.116	1336.2	恵み野北7丁目	0.101	8950.5
白樺町3丁目	0.133	5165.4	中島町4丁目	0.173	6034.7	島松寿町1丁目	0.193	3544.0
白樺町4丁目	0.292	113.0	中島町5丁目	0.090	4200.0	島松寿町2丁目	0.241	4385.9
黄金町	0.852	2732.4	中島町6丁目	0.128	4703.1	島松仲町1丁目	0.063	4730.2
黄金北1丁目	0.160	3418.8	恵中央町	0.178	3859.6	島松仲町2丁目	0.067	4059.7
黄金北3丁目	0.134	6014.9	幸町1丁目	0.125	1712.0	島松仲町3丁目	0.037	4459.5
黄金北4丁目	0.213	3577.5	幸町2丁目	0.105	4104.8	島松東町1丁目	0.057	4578.9
相生町	0.257	6548.6	幸町3丁目	0.075	6213.3	島松東町2丁目	0.063	6127.0
緑町1丁目	0.030	4766.7	幸町4丁目	0.120	50.0	島松東町3丁目	0.085	5988.2
緑町2丁目	0.081	9567.9	柏陽町1丁目	0.188	4271.3	島松東町4丁目	0.067	3014.9
住吉町1丁目	0.077	3558.4	柏陽町3丁目	0.462	2521.6	島松本町1丁目	0.070	7828.6
住吉町2丁目	0.095	5473.7	柏陽町4丁目	0.110	6563.6	島松本町2丁目	0.105	6142.9
住吉町3丁目	0.068	6867.6	柏木町	2.755	990.2	島松本町3丁目	0.108	6638.9
住吉町4丁目	0.049	8102.0	北柏木町1丁目	0.399	3458.6	島松本町4丁目	0.095	5105.3
末広町	0.098	5642.9	北柏木町3丁目	1.355	19.2	島松旭町1丁目	0.076	4157.9
栄恵町	0.045	4533.3	北柏木町4丁目	0.121	24.8	島松旭町2丁目	0.064	5718.8
泉町	0.105	5361.9	北柏木町5丁目	0.086	34.9	島松旭町3丁目	0.046	6195.7
桜町1丁目	0.050	9580.0	島松沢	3.489	8.3	島松旭町4丁目	0.055	7545.5
桜町2丁目	0.116	7551.7	美咲野1丁目	0.079	7658.2	西島松	5.440	179.2
桜町3丁目	0.061	5327.9	美咲野2丁目	0.056	7214.3	南島松	2.831	100.3
桜町4丁目	0.064	15.6	美咲野3丁目	0.057	6368.4	中島松	4.025	49.4
京町	0.045	2133.3	美咲野4丁目	0.056	5517.9	下島松	5.514	65.5
漁町	0.175	6348.6	美咲野5丁目	0.036	7527.8	穂栄島	4.525	25.4
福住町1丁目	0.159	4867.9	美咲野6丁目	0.058	6137.9	北島	5.905	24.6
福住町2丁目	0.092	4304.3	恵み野東1丁目	0.084	3690.5			
福住町3丁目	0.080	7112.5	恵み野東2丁目	0.078	7487.2			
新町	0.043	2348.8	恵み野東3丁目	0.073	5739.7			

注) 人口密度は、住民基本台帳により算出した。面積及び人口密度は概数





別図字名区分図

