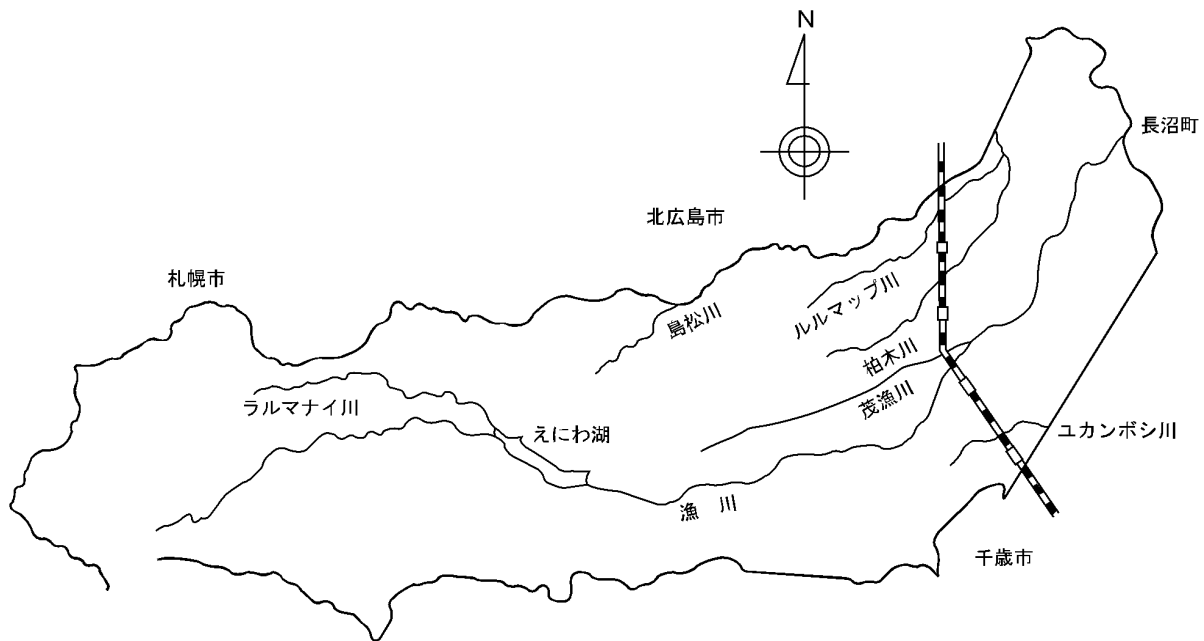


第1編 自然

位置・海拔・広ぼう

◎位	置	
東端	東経	141° 39′ 10″
西端	東経	141° 14′ 07″
南端	北緯	42° 47′ 45″
北端	北緯	42° 59′ 16″
◎海	抜	34.1m
◎広	ぼう	東西 34km
		南北 23km
◎面	積	294.65k㎡



年月日	面積	備考
明治30年 7月15日	295.91k㎡	千歳郡戸長役場から分離して漁村外一村(島松村)戸長役場設立
昭和18年10月 1日	293.96k㎡	大字島松村の一部を広島村に編入
昭和36年 5月 1日	294.71k㎡	広島町の一部を編入
昭和61年 3月 1日	295.14k㎡	長沼町との境界変更
平成元年11月10日	294.87k㎡	国土地理院面積測定精度向上に伴う面積の減少
平成26年10月 1日	294.65k㎡	国土地理院面積測定算定方法変更に伴う面積の減少

1) 土地利用状況

(各年1月1日)

地目	28年		29年		30年	
	m ²	構成比%	m ²	構成比%	m ²	構成比%
田	27,536,577	9.4	27,525,900	9.4	27,507,577	9.4
畑	15,382,463	5.2	15,514,310	5.3	15,492,900	5.3
宅地	16,156,466	5.5	16,155,429	5.5	16,153,352	5.5
池沼	25,449	0.0	25,449	0.0	25,449	0.0
山林	134,143,227	45.5	134,453,410	45.6	134,379,003	45.6
牧場
原野	423,038	0.1	423,044	0.1	423,044	0.1
雑種地	12,664,519	4.3	12,659,090	4.3	12,753,168	4.3
その他	88,319,204	30.0	87,893,368	29.8	87,915,507	29.8
計	294,650,943	100.0	294,650,000	100.0	294,650,000	100.0

〈資料〉総務部財務室税務課

(単位：m²、%)

2) 気象概況

(各年・月中)

年次	気温(°C)			降水量 (mm)	最深積雪 (cm)	平均風速 (m/s)
	平均	最高	最低			
20	7.3	28.7	-22.7	822.0	102	1.9
21	7.5	30.6	-19.8	1,087.5	70	2.0
22	7.8	31.8	-22.9	1,173.5	84	2.3
23	7.2	33.1	-23.0	1,078.0	93	2.2
24	7.2	31.4	-22.9	1,098.0	101	2.2
25	7.2	30.2	-22.5	1,271.5	100	2.3
26	7.1	31.1	-23.7	947.5	93	2.3
27	7.9	31.5	-18.3	1,131.5	73	2.2
28	7.2	30.3	-20.4	1,190.0	66	2.2
29	6.9	32.6	-22.0	1,086.5	72	2.3
30	7.3	30.6	-23.4	1,241.5	80	2.3
30.1月	-5.0	6.0	-23.4	56.0	58	1.8
2	-7.7	3.6	-22.5	24.0	61	1.7
3	0.8	13.0	-17.7	109.5	80	2.9
4	6.5	21.7	-3.5	31.0	0	2.8
5	11.6	25.7	1.9	60.0	0	2.8
6	14.6	28.8	5.4	170.0	0	2.8
7	19.1	29.5	9.5	183.0	0	2.5
8	19.6	30.6	8.2	242.0	0	2.2
9	16.8	27.5	4.7	55.0	0	2.2
10	10.8	21.5	-1.2	209.5	0	1.9
11	4.4	18.0	-11.2	66.0	12	1.9
12	-3.4	12.2	-18.6	35.5	25	1.9

〈資料〉気象庁札幌管区气象台ホームページ

注) 観測地：石狩地方「恵庭島松」

3) 恵庭市のかたち

(平成30年9月末日)

字 名	面積		字 名	面積		字 名	面積	
	km ²	人/km ²		km ²	人/km ²		km ²	人/km ²
恵庭市	294.870	236.7	京町	0.045	3,955.6	美咲野4丁目	0.056	5,142.9
漁太	6.114	23.9	漁町	0.175	5,817.1	美咲野5丁目	0.036	6,888.9
林田	3.468	10.4	福住町1丁目	0.159	4,364.8	美咲野6丁目	0.058	6,672.4
春日	5.050	24.8	福住町2丁目	0.092	4,054.3	恵み野東1丁目	0.084	3,583.3
中央	4.538	54.4	福住町3丁目	0.080	7,162.5	恵み野東2丁目	0.078	7,102.6
上山	4.592	43.6	新町	0.043	1,790.7	恵み野東3丁目	0.073	5,369.9
戸磯	3.262	42.6	本町	0.133	3,345.9	恵み野東4丁目	0.097	9,123.7
恵南	5.750	131.1	有明町1丁目	0.062	6,838.7	恵み野東5丁目	0.093	6,258.1
和光町1丁目	0.088	5,113.6	有明町2丁目	0.090	5,455.6	恵み野東6丁目	0.071	6,718.3
和光町2丁目	0.124	5,185.5	有明町3丁目	0.059	4,220.3	恵み野東7丁目	0.081	6,864.2
和光町3丁目	0.074	8,351.4	有明町4丁目	0.060	4,466.7	恵み野西1丁目	0.153	4,555.6
和光町4丁目	0.096	4,583.3	有明町5丁目	0.072	3,972.2	恵み野西2丁目	0.082	3,219.5
和光町5丁目	0.123	6,991.9	有明町6丁目	0.081	4,765.4	恵み野西3丁目	0.095	3,557.9
駒場町1丁目	0.106	6,396.2	大町1丁目	0.054	4,277.8	恵み野西4丁目	0.075	6,200.0
駒場町2丁目	0.068	6,117.6	大町2丁目	0.038	4,947.4	恵み野西5丁目	0.128	2,195.3
駒場町3丁目	0.067	4,477.6	大町3丁目	0.048	5,500.0	恵み野西6丁目	0.140	5,857.1
駒場町4丁目	0.486	746.9	大町4丁目	0.065	2,707.7	恵み野南1丁目	0.043	6,116.3
駒場町5丁目	0.061	3,688.5	文京町1丁目	0.089	6,415.7	恵み野南2丁目	0.090	5,566.7
駒場町6丁目	0.076	4,381.6	文京町2丁目	0.052	9,288.5	恵み野南3丁目	0.108	5,546.3
白樺町1丁目	0.374	954.5	文京町3丁目	0.068	2,220.6	恵み野南4丁目	0.153	4,673.2
白樺町2丁目	0.061	5,196.7	文京町4丁目	0.092	7,184.8	恵み野南5丁目	0.037	351.4
白樺町3丁目	0.133	4,819.5	牧場	2.810	96.4	恵み野北1丁目	0.089	5,157.3
白樺町4丁目	0.292	71.9	盤尻	159.404	0.1	恵み野北2丁目	0.102	4,862.7
黄金北1丁目	0.160	3,725.0	桜森	49.825	0.0	恵み野北3丁目	0.112	2,776.8
黄金北2丁目	0.119	4,848.7	中島町1丁目	0.080	7,962.5	恵み野北4丁目	0.119	2,756.3
黄金北3丁目	0.134	5,910.4	中島町2丁目	0.116	4,146.6	恵み野北5丁目	0.116	5,051.7
黄金北4丁目	0.213	3,187.8	中島町3丁目	0.116	1,870.7	恵み野北6丁目	0.102	6,294.1
黄金中央1丁目	0.089	6,134.8	中島町4丁目	0.173	5,705.2	恵み野北7丁目	0.101	7,831.7
黄金中央2丁目	0.080	4,125.0	中島町5丁目	0.090	5,300.0	恵み野里美1丁目	0.120	1,525.0
黄金中央3丁目	0.087	7,310.3	中島町6丁目	0.128	5,257.8	心の野天ヶ下	0.210	2,209.5
黄金中央4丁目	0.113	3,619.5	恵中央町	0.178	4,157.3	島松寿町1丁目	0.193	3,300.5
黄金中央5丁目	0.209	0.0	幸町1丁目	0.125	1,888.0	島松寿町2丁目	0.241	4,016.6
黄金南1丁目	0.312	3,153.8	幸町2丁目	0.105	3,523.8	島松仲町1丁目	0.063	4,111.1
黄金南2丁目	0.113	6,424.8	幸町3丁目	0.075	5,453.3	島松仲町2丁目	0.067	3,029.9
黄金南3丁目	0.129	7,465.1	幸町4丁目	0.120	50.0	島松仲町3丁目	0.037	4,270.3
黄金南4丁目	0.131	7,656.5	柏陽町1丁目	0.188	3,819.1	島松東町1丁目	0.057	5,035.1
黄金南5丁目	0.110	2,745.5	柏陽町3丁目	0.462	3,638.5	島松東町2丁目	0.063	5,412.7
黄金南6丁目	0.105	2,971.4	柏陽町4丁目	0.110	4,754.5	島松東町3丁目	0.085	4,952.9
黄金南7丁目	0.124	6,612.9	柏木町	2.346	134.3	島松東町4丁目	0.067	3,014.9
相生町	0.257	7,307.4	柏木町1丁目	0.060	6,800.0	島松本町1丁目	0.070	6,742.9
緑町1丁目	0.030	5,166.7	柏木町2丁目	0.058	4,500.0	島松本町2丁目	0.105	5,628.6
緑町2丁目	0.081	8,259.3	柏木町3丁目	0.102	5,941.2	島松本町3丁目	0.108	6,620.4
住吉町1丁目	0.077	3,285.7	柏木町4丁目	0.109	3,321.1	島松本町4丁目	0.095	5,400.0
住吉町2丁目	0.095	5,252.6	柏木町5丁目	0.080	7,100.0	島松旭町1丁目	0.076	4,342.1
住吉町3丁目	0.068	8,220.6	北柏木町1丁目	0.173	4,254.3	島松旭町2丁目	0.064	5,687.5
住吉町4丁目	0.049	8,326.5	北柏木町2丁目	0.226	2,734.5	島松旭町3丁目	0.046	6,804.3
末広町	0.098	6,438.8	北柏木町3丁目	1.355	21.4	島松旭町4丁目	0.055	6,927.3
栄恵町	0.045	4,288.9	北柏木町4丁目	0.121	66.1	西島松	5.135	142.0
泉町	0.105	6,542.9	北柏木町5丁目	0.086	46.5	南島松	2.769	71.5
桜町1丁目	0.050	5,160.0	島松沢	3.489	4.3	中島松	4.025	37.8
桜町2丁目	0.116	6,362.1	美咲野1丁目	0.079	7,519.0	下島松	5.514	53.1
桜町3丁目	0.061	6,737.7	美咲野2丁目	0.056	6,500.0	穂栄	4.525	21.7
桜町4丁目	0.064	46.9	美咲野3丁目	0.057	6,193.0	北島	5.905	14.4

(資料)生活環境部市民課

注)人口密度は、住民基本台帳により算出した。面積及び人口密度は概数。

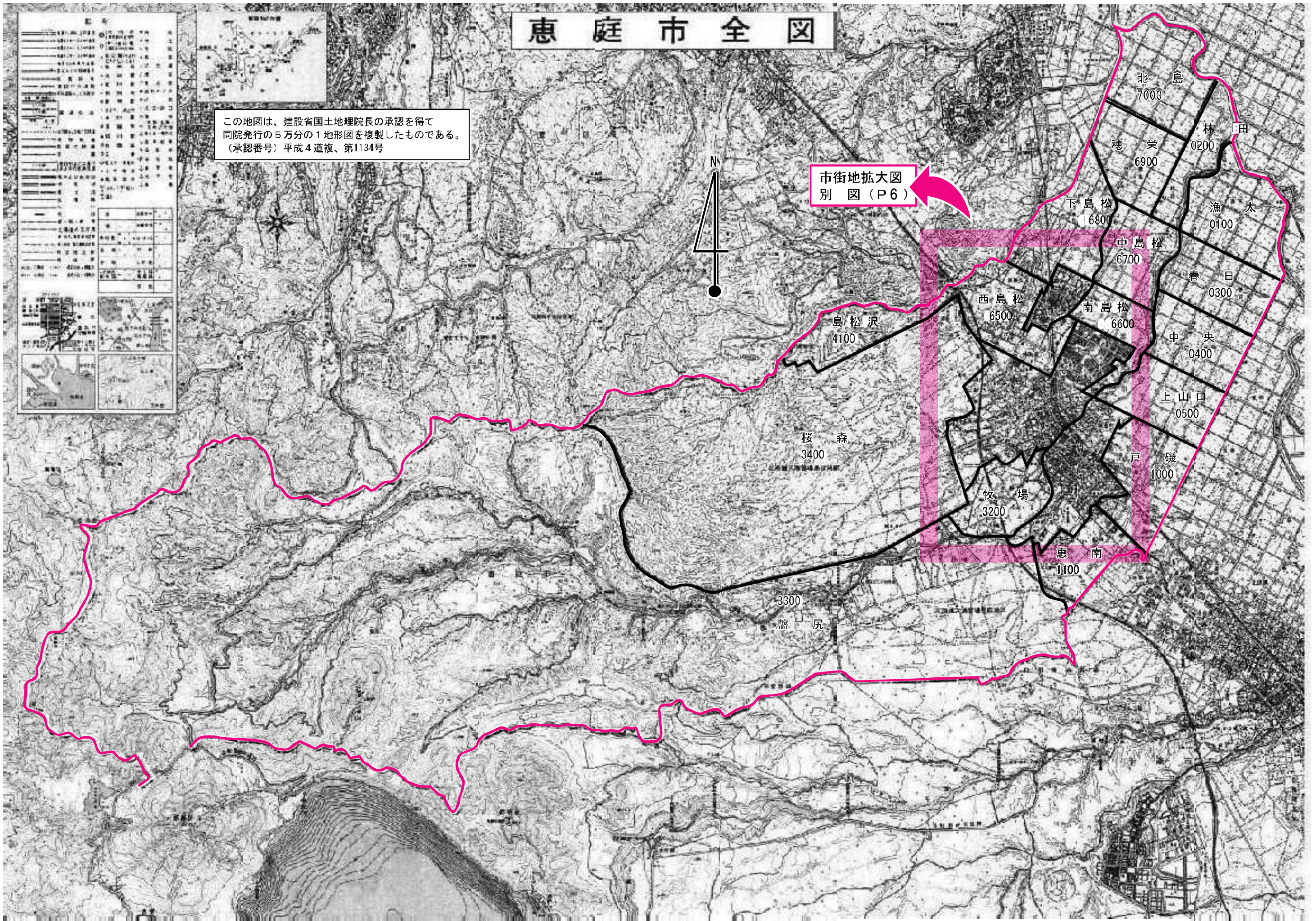
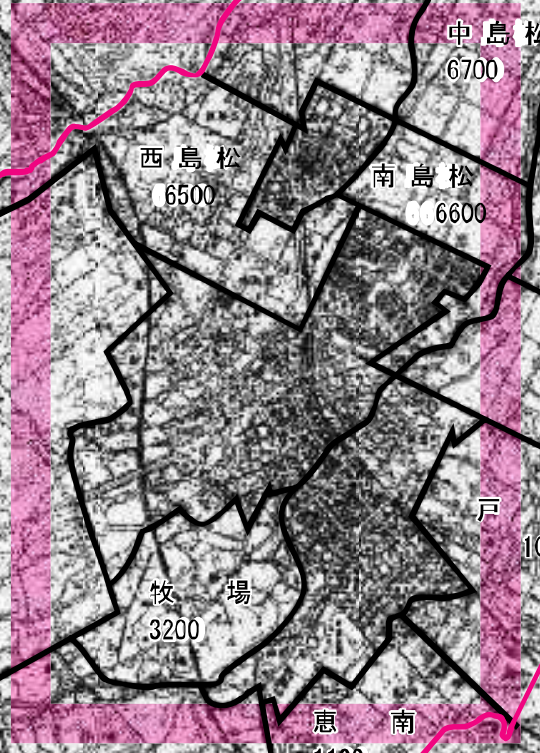
平成24年7月9日に住民基本台帳法が改正されたことにより、外国人住民が適用対象となった。

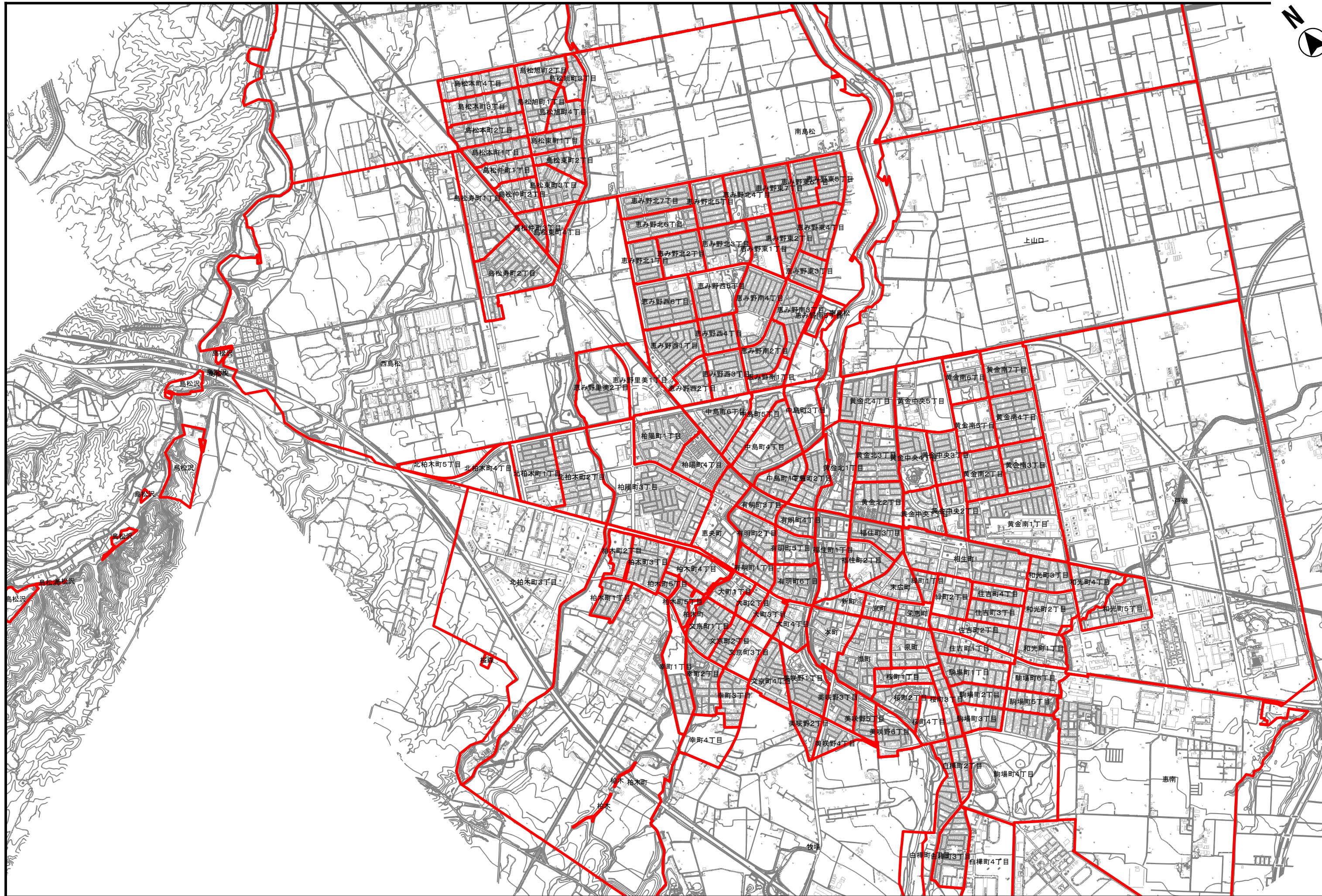
恵庭市全図

この地図は、建設省国土地理院長の承認を得て
同院発行の5万分の1地形図を複製したものである。
(承認番号)平成4道複、第1134号



市街地拡大図
別図(P6)





平成31年3月現在

縮尺 1 : 25000

20090600 100200300400500600700800

