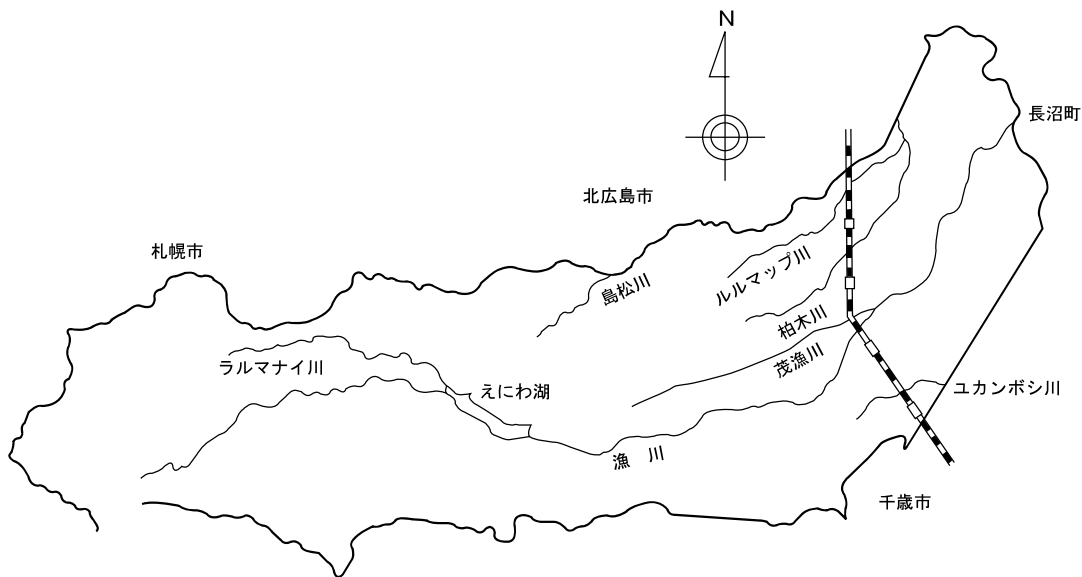
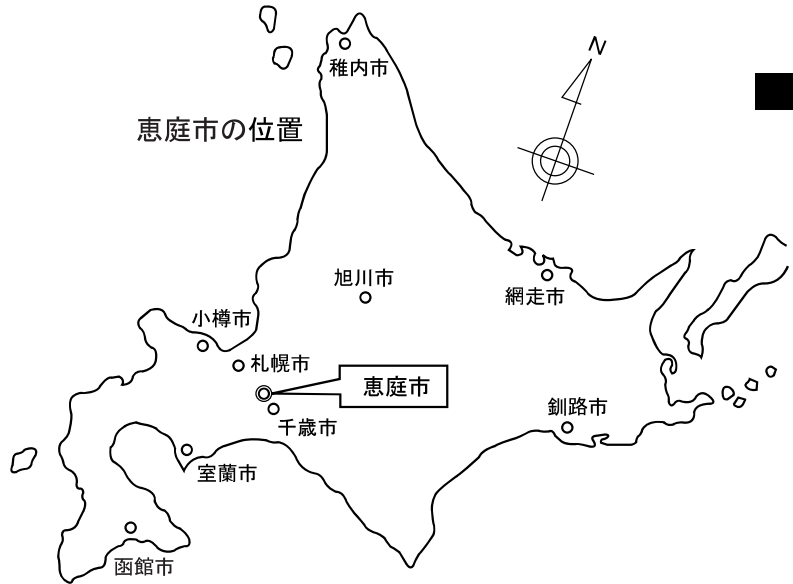


第1編 自然

位置・海拔・広ぼう

- ◎位 置
 - 東端 東経 141° 39' 15"
 - 西端 東経 141° 14' 10"
 - 南端 北緯 42° 47' 40"
 - 北端 北緯 43° 00' 05"
- ◎海 抜 34.1m
- ◎広 ぼう 東西 34km
南北 23km
- ◎面 積 294.87km²



年 月 日	面 積	備 考
明治30年 7月 15日	295.91km ²	千歳郡戸長役場から分離して漁村外一村(島松村) 戸長役場設立
昭和18年10月 1日	293.96km ²	大字島松村の一部を広島村に編入
昭和36年 5月 1日	294.71km ²	広島町の一部を編入
昭和61年 3月 1日	295.14km ²	長沼町との境界変更
平成元年11月10日	294.87km ²	国土地理院面積測定精度向上に伴う面積の減少

1. 位置・地勢

1) 土地利用状況

(各年1月1日)

地目	19年		20年		21年	
	m ²	構成比%	m ²	構成比%	m ²	構成比%
田	29,040,904	9.8	29,039,826	9.8	29,038,367	9.8
畑	16,374,330	5.6	16,340,881	5.5	16,303,893	5.5
宅地	15,793,316	5.5	15,905,608	5.4	15,918,157	5.4
池沼	19,153	0.0	25,449	0.0	25,449	0.0
山林	134,857,000	45.7	134,826,863	45.7	134,505,470	45.6
牧場
原野	364,373	0.1	484,973	0.2	465,246	0.2
雑種地	10,125,708	3.4	10,236,257	3.5	10,306,644	3.5
その他	88,297,343	29.9	88,012,270	29.8	88,308,901	29.9
計	294,872,127	100.0	294,872,127	100.0	294,872,127	100.0

(資料) 総務部税務課

2) 気象概況

(各年中)

(各月中)

年	気温(°C)			降水量 mm	最深 積雪 cm	平均 風速 m/s	年・月	気温(°C)			降水量 mm	最深 積雪 cm	平均 風速 m/s
	平均	最高	最低					平均	最高	最低			
平成10	6.8	29.9	-25.4	1,008	75	2.1	21.1	-3.8	7.0	-19.6	48.0	49	2.0
11	7.4	34.3	-23.4	1,018	84	2.1	2	-4.6	7.6	-19.8	77.5	70	2.3
12	7.0	31.8	-20.7	1,392	97	2.1	3	-0.1	7.9	-18.0	51.5	54	2.6
13	6.1	30.3	-26.6	1,117	74	2.1	4	5.9	23.6	-6.2	53.5	0	2.7
14	7.0	28.3	-22.0	952	96	2.0	5	11.9	26.5	-1.1	40.0	0	2.5
15	6.8	28.3	-24.7	904	55	2.0	6	15.4	27.6	8.5	196.0	0	1.8
16	7.5	32.9	-21.5	973	90	1.9	7	18.0	26.9	12.3	203.5	0	1.4
17	6.7	31.9	-22.6	1,179	92	1.8	8	19.7	30.6	10.3	103.5	0	1.4
18	7.0	33.1	-22.3	1,181	115	2.0	9	15.8	24.3	4.1	62.0	0	1.5
19	7.4	33.5	-18.5	921	81	1.9	10	10.7	22.0	-1.1	82.5	0	2.0
20	7.3	28.7	-22.7	822.0	102	1.9	11	3.6	17.4	-8.0	97.0	5	2.2
21	7.5	30.6	-19.8	1,087.5	70	2.0	12	-2.8	10.4	-16.6	72.5	31	1.9

(資料) 気象庁のホームページより

注))は準正常値

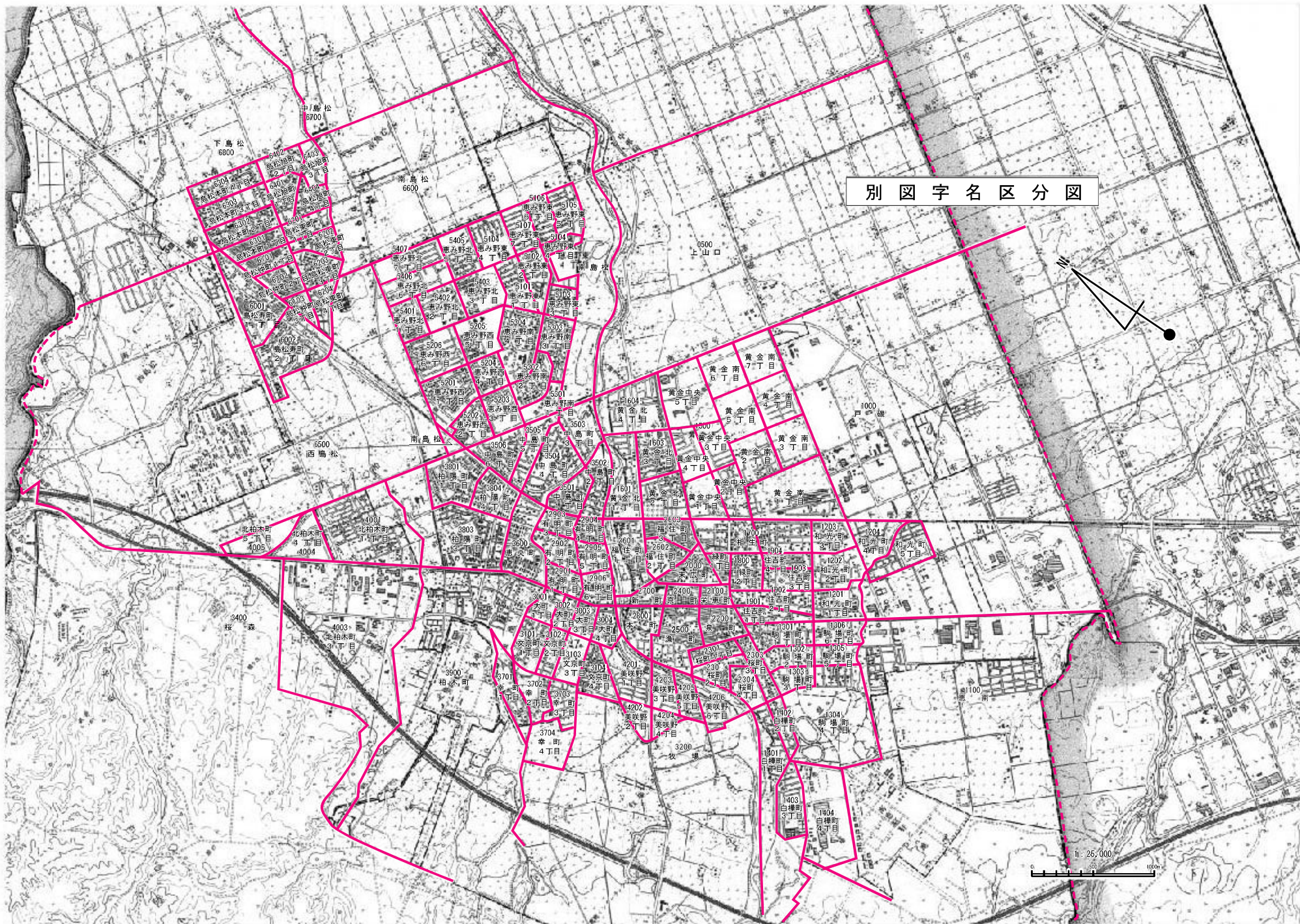
3) 恵庭市のかたち

(平成21年9月末日)

字名	面積	人口密度	字名	面積	人口密度	字名	面積	人口密度
	km ²	人/km ²		km ²	人/km ²		km ²	人/km ²
恵庭市	294.870	232.7	桜町2丁目	0.116	7,465.5	美咲野5丁目	0.036	7,194.4
			桜町3丁目	0.061	6,541.0	美咲野6丁目	0.058	6,620.7
漁太	6.114	29.1	桜町4丁目	0.064	31.3	恵み野東1丁目	0.084	3,583.3
林田	3.468	16.1	京町	0.045	2,444.4	恵み野東2丁目	0.078	7,333.3
春日	5.050	31.5	漁町	0.175	6,171.4	恵み野東3丁目	0.073	5,397.3
中央	4.538	44.7	福住町1丁目	0.159	5,025.2	恵み野東4丁目	0.097	4,072.2
上山	4.592	47.9	福住町2丁目	0.092	4,173.9	恵み野東5丁目	0.093	6,290.3
戸磯	3.262	48.4	福住町3丁目	0.080	6,725.0	恵み野東6丁目	0.071	6,859.2
恵南	5.750	132.3	新町	0.043	2,465.1	恵み野東7丁目	0.081	7,370.4
和光町1丁目	0.088	4465.9	本町	0.133	3,992.5	恵み野西1丁目	0.153	4,830.1
和光町2丁目	0.124	4790.3	有明町1丁目	0.062	7,709.7	恵み野西2丁目	0.082	2,670.7
和光町3丁目	0.074	6662.2	有明町2丁目	0.090	5,900.0	恵み野西3丁目	0.095	3,894.7
和光町4丁目	0.096	4593.8	有明町3丁目	0.059	4,830.5	恵み野西4丁目	0.075	6,373.3
和光町5丁目	0.123	5398.4	有明町4丁目	0.060	5,583.3	恵み野西5丁目	0.128	2,312.5
駒場町1丁目	0.106	6113.2	有明町5丁目	0.072	3,861.1	恵み野西6丁目	0.140	6,428.6
駒場町2丁目	0.068	5352.9	有明町6丁目	0.081	5,209.9	恵み野南1丁目	0.043	10,372.1
駒場町3丁目	0.067	3985.1	大町1丁目	0.054	4,592.6	恵み野南2丁目	0.090	6,511.1
駒場町4丁目	0.486	734.6	大町2丁目	0.038	4,184.2	恵み野南3丁目	0.108	6,083.3
駒場町5丁目	0.061	3606.6	大町3丁目	0.048	5,229.2	恵み野南4丁目	0.153	4,862.7
駒場町6丁目	0.076	3723.7	大町4丁目	0.065	3,323.1	恵み野北1丁目	0.089	5,865.2
白樺町1丁目	0.374	997.3	文京町1丁目	0.089	6,561.8	恵み野北2丁目	0.102	4,951.0
白樺町2丁目	0.061	5639.3	文京町2丁目	0.052	9,461.5	恵み野北3丁目	0.112	2,714.3
白樺町3丁目	0.133	5060.2	文京町3丁目	0.068	2,250.0	恵み野北4丁目	0.119	2,714.3
白樺町4丁目	0.292	106.2	文京町4丁目	0.092	6,804.3	恵み野北5丁目	0.116	3,405.2
黄金北1丁目	0.160	3550.0	牧場	2.810	114.6	恵み野北6丁目	0.102	6,480.4
黄金北2丁目	0.119	4621.8	盤尻	159.404	0.1	恵み野北7丁目	0.101	8,970.3
黄金北3丁目	0.134	5880.6	桜森	49.825	-	島松寿町1丁目	0.193	3,378.2
黄金北4丁目	0.213	3530.5	中島町1丁目	0.080	8,237.5	島松寿町2丁目	0.241	4,369.3
黄金中央1丁目	0.089	4202.2	中島町2丁目	0.116	4,534.5	島松仲町1丁目	0.063	4,619.0
黄金中央2丁目	0.080	3700.0	中島町3丁目	0.116	1,732.8	島松仲町2丁目	0.067	3,791.0
黄金中央3丁目	0.087	5287.4	中島町4丁目	0.173	5,913.3	島松仲町3丁目	0.037	4,783.8
黄金中央4丁目	0.113	3371.7	中島町5丁目	0.090	4,644.4	島松東町1丁目	0.057	4,947.4
黄金中央5丁目	0.209	-	中島町6丁目	0.128	5,078.1	島松東町2丁目	0.063	5,968.3
黄金南1丁目	0.312	2423.1	恵中央町	0.178	3,702.2	島松東町3丁目	0.085	5,470.6
黄金南2丁目	0.113	5522.1	幸町1丁目	0.125	1,736.0	島松東町4丁目	0.067	3,373.1
黄金南3丁目	0.129	5550.4	幸町2丁目	0.105	4,133.3	島松本町1丁目	0.070	7,628.6
黄金南4丁目	0.131	6122.1	幸町3丁目	0.075	5,946.7	島松本町2丁目	0.105	6,161.9
黄金南5丁目	0.110	1618.2	幸町4丁目	0.120	50.0	島松本町3丁目	0.108	6,722.2
黄金南6丁目	0.105	2666.7	柏陽町1丁目	0.188	4,143.6	島松本町4丁目	0.095	5,621.1
黄金南7丁目	0.124	5766.1	柏陽町3丁目	0.462	2,422.1	島松旭町1丁目	0.076	4,171.1
相生町	0.257	6661.5	柏陽町4丁目	0.110	6,127.3	島松旭町2丁目	0.064	5,593.8
緑町1丁目	0.030	4766.7	柏木町	2.755	984.4	島松旭町3丁目	0.046	7,000.0
緑町2丁目	0.081	9197.5	北柏木町1丁目	0.399	3,343.4	島松旭町4丁目	0.055	7,472.7
住吉町1丁目	0.077	3324.7	北柏木町3丁目	1.355	19.9	西島松	5.440	160.5
住吉町2丁目	0.095	5431.6	北柏木町4丁目	0.121	24.8	南島松	2.831	97.1
住吉町3丁目	0.068	7514.7	北柏木町5丁目	0.086	34.9	中島松	4.025	49.2
住吉町4丁目	0.049	8408.2	島松沢	3.489	6.9	下島松	5.514	62.4
末広町	0.098	5887.8	美咲野1丁目	0.079	7,860.8	穂栄	4.525	25.2
栄恵町	0.045	4177.8	美咲野2丁目	0.056	7,035.7	北島	5.905	23.5
泉町	0.105	5809.5	美咲野3丁目	0.057	6,859.6			
桜町1丁目	0.050	7440.0	美咲野4丁目	0.056	5,750.0			

<資料> 生活環境部市民課

注) 人口密度は、住民基本台帳により算出した。面積及び人口密度は概数



別 図 字 名 区 分 図

1:25,000
0 1000 2000